



Gobierno de  
**México**

**Agricultura**

Secretaría de Agricultura y Desarrollo Rural



**SENASICA**

SERVICIO NACIONAL DE SANIDAD,  
INOCUIDAD Y CALIDAD AGROALIMENTARIA

Boletín de Alerta Fitosanitaria  
del SENASICA para

**Gusano elotero**

en el estado de

**Zacatecas**



**Para plagas de importancia económica  
presentes en apoyo a la producción de  
maíz, frijol, trigo y arroz**



Colaboración Técnico-Científica:

Dirección en Jefe  
Dirección General de Sanidad Vegetal  
Instituto Nacional de Investigaciones Forestales, Agrícolas y Pecuarias del Campo  
Experimental Bajío  
Comité de Sanidad Vegetal del Estado de Zacatecas





# Gusano elotero en Zacatecas

Vigente del 22 al 28 de septiembre de 2025

Derivado de la información recabada a través de los censos realizados en campo y el pronóstico meteorológico a 7 días, la **AF-SENASICA** correspondiente a **Gusano elotero en Zacatecas**, notifica a los municipios con nivel de riesgo con el objeto de prevenir que la plaga se establezca en el cultivo.

## 1. Condiciones meteorológicas favorables para el desarrollo de la plaga

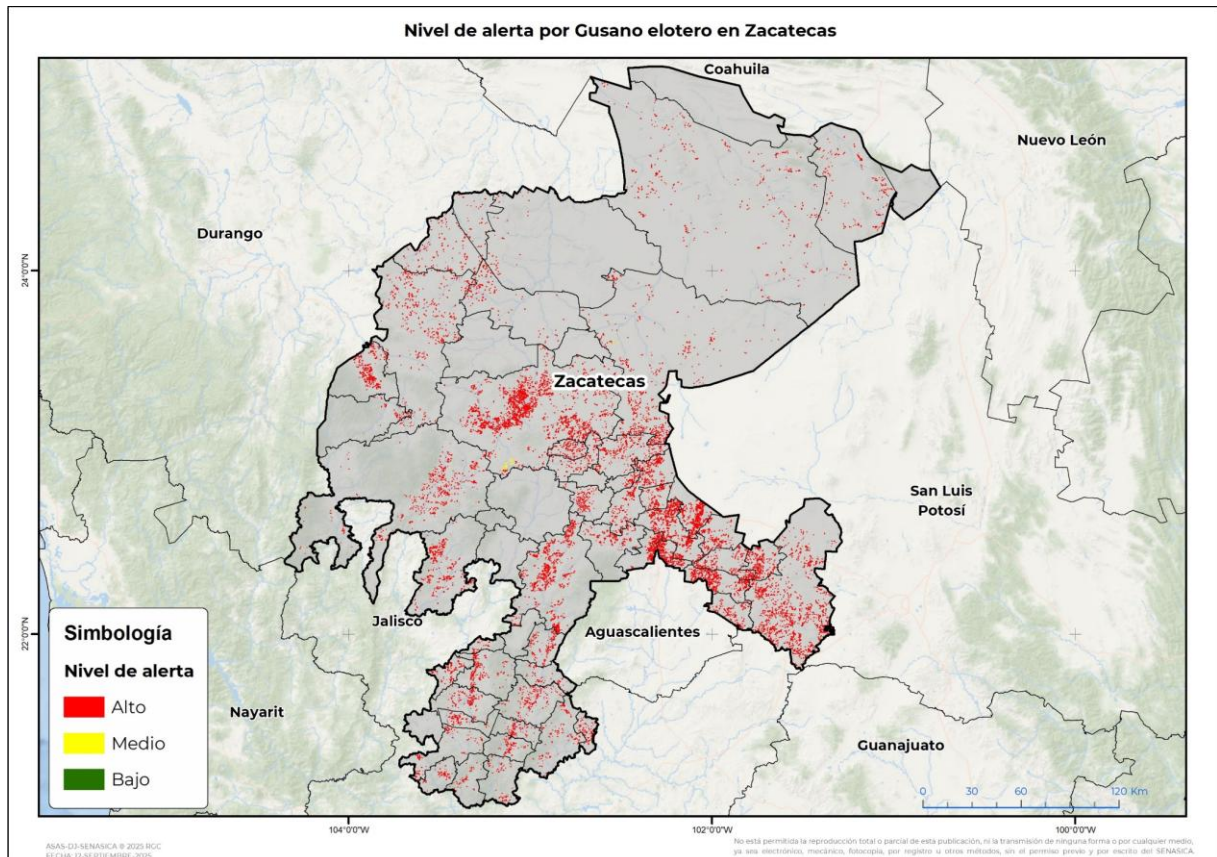
De acuerdo con la información **meteorológica pronosticada** en el estado se identifica que **existirán condiciones favorables** para el desarrollo de la plaga.



## 2. Análisis de probabilidad de riesgo

Se determina que la plaga puede comenzar su desarrollo debido a que hay:

- **48 municipios en nivel de alerta con superficie en riesgo alto.**
- Etapa fenológica susceptible del maíz y hospedantes alternos (Anexo 1).



## 3. Sensibilización referenciado a estrategias operativas e impacto económico

**Impacto económico en las hectáreas con mayor riesgo**



**48 municipios en riesgo alto**  
**76,107 ha**



**1,404 millones de pesos**

### Acompañamiento técnico al sector

Se considera oportuno

Notificar al productor para que puedan implementar **acciones preventivas (capacitación y acompañamiento técnico)** en las alcaldías identificadas.

**Fortalecer las actividades** de exploración en las unidades de producción.

**Intensificar los sistemas de monitoreo** en los Puntos de Seguimiento Fitosanitario.

Nota: El siguiente cálculo fue establecido tomando en consideración el precio medio rural promedio del estado (Fuente: SIAP, 2024).

Contacto

Correo: [alerta.fitosanitaria@senasica.gob.mx](mailto:alerta.fitosanitaria@senasica.gob.mx)

Teléfono gratuito: 800 987 987 9

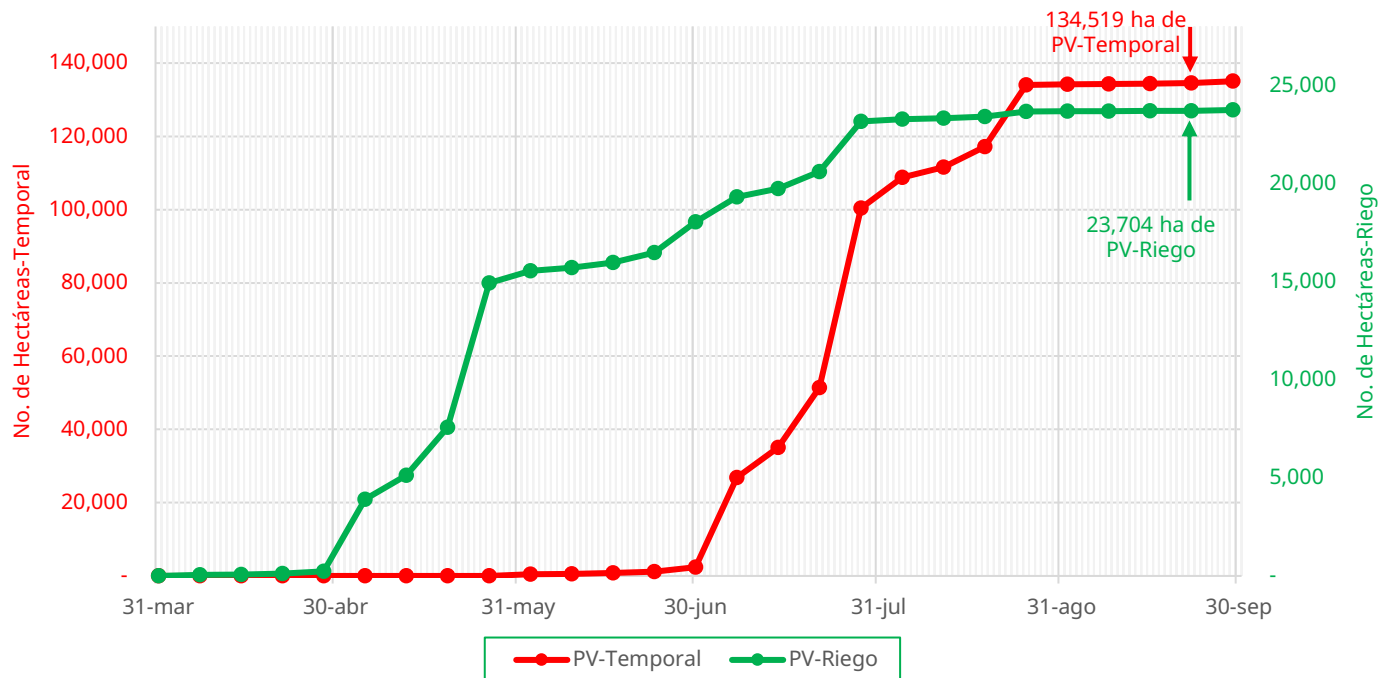


# Gusano elotero en Zacatecas

Vigente del 22 al 28 de septiembre de 2025

## 4. Avance de siembra

Avance de siembra de maíz en el estado de Zacatecas al 22 de septiembre de 2025  
Ciclo PV



De acuerdo con los registros del SIAP, se estima el siguiente avance de siembra:

- 23,704 ha bajo condiciones de riego
- 134,519 ha bajo condiciones de temporal

## 5. Recomendaciones AF-SENASICA

Derivado de la integración de elementos como: superficie de producción de maíz en su modalidad Primavera-Verano, variables meteorológicas, etapa fenológica susceptible del cultivo hospedante, dinámica poblacional de la plaga y acciones operativas implementadas, se sugiere al personal técnico del Servicio Fitosanitario lo siguiente:

01

El acompañamiento técnico de los municipios señalados con riesgo alto, con el objetivo de **verificar la etapa fenológica del cultivo e incidencia posible de la plaga.**

02

Establecer un cronograma de actividades y calendario de visitas en los diferentes predios de los municipios identificados **a fin de brindar de manera oportuna información al sector agrícola como base para el manejo preventivo.**

03

Sensibilizar al sector agrícola en el manejo preventivo, donde **se transfiera la metodología del monitoreo oportuno de la plaga, que permita y coadyuve en la accionabilidad ante un brote emergente.**

04

En caso de encontrar la plaga, **prestar especial atención en el uso de plaguicidas autorizados por COFEPRIS y privilegiar el principio del control biológico bajo un enfoque de manejo sostenible de la plaga de forma regional.**

Contacto

Correo: [alerta.fitosanitaria@senasica.gob.mx](mailto:alerta.fitosanitaria@senasica.gob.mx)

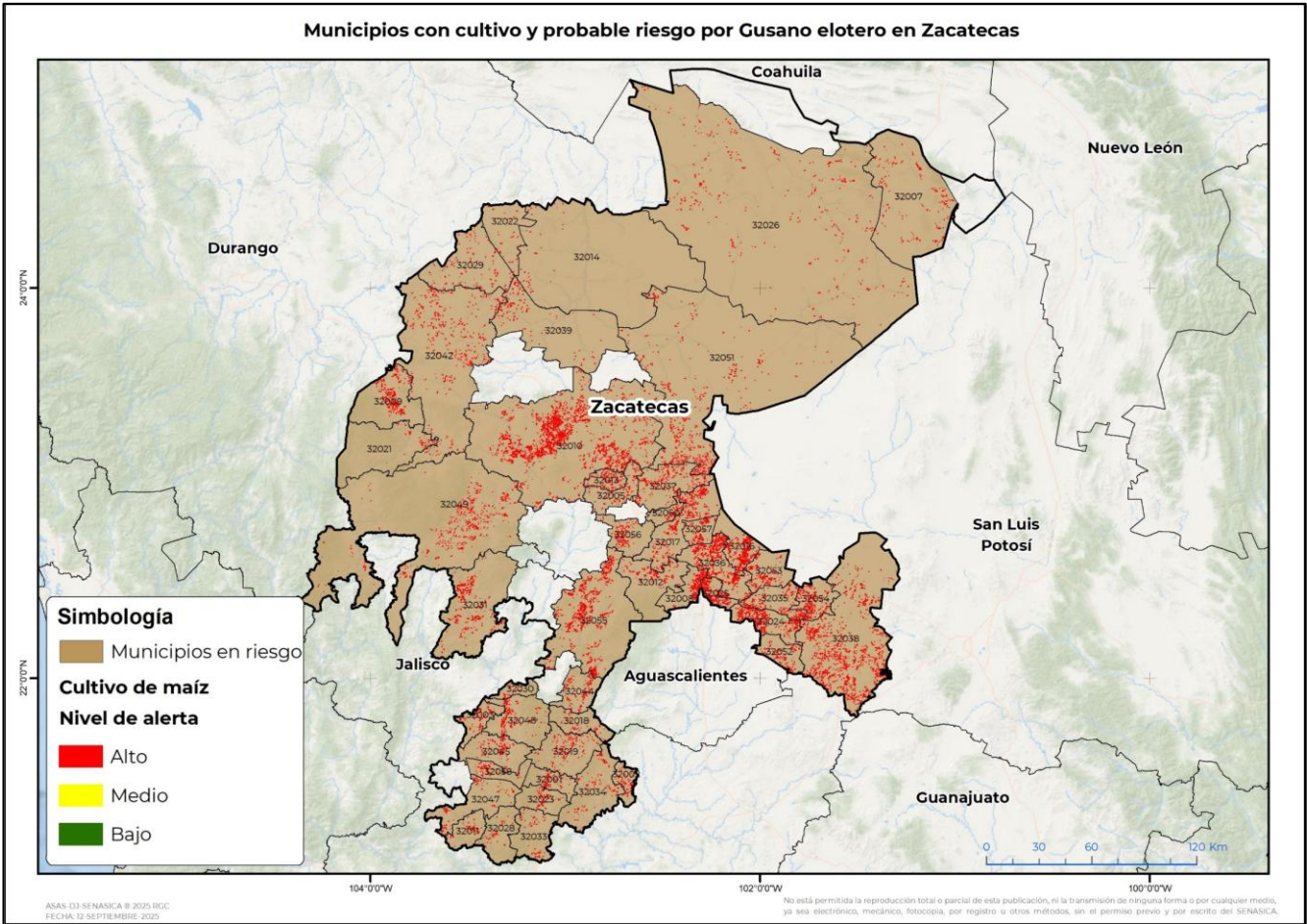
Teléfono gratuito: 800 987 987 9



Gusano elotero en Zacatecas

Vigente del 22 al 28 de septiembre de 2025

Anexo 1.- Se han identificado 48 municipios con **riesgo alto**, y presencia del cultivo para el desarrollo de Gusano elotero, mismos que en caso de presentarse la plaga estarían en riesgo.



\*  Municipios del Programa Cosechando Soberanía 2025

Municipios con estrategia operativa 2025			
Municipios	Clave	Superficie (ha)	Localidad
Fresnillo	32010	12,197	San Isidro-San Pedro-México Nuevo-Pompeya-San Pablo-San José Del Río-Presa Leobardo Reynoso-Matías Ramos-Cabrales-San Jerónimo-Erendira-El Salto-Tapias-Las Perlitas-San Cristóbal-Nuevo Zaragoza-San José De Lourdes-Emancipación-Guadalupe De Trujillo-Los Sauces.
Ojocaliente	32036	4,352	El Refugio-La Verde-Palmillas-Ojocaliente-Dolores-Ejido El Refugio-Ejido De Luis Moya-Carretera A Ojocaliente-Crucero A Pozo De Jarillas-Carretera A Palmillas-Ejido De El Refugio
Villanueva	32055	4,203	

Gusano elotero en Zacatecas

Vigente del 22 al 28 de septiembre de 2025

**Anexo 1.- Se han identificado 48 municipios con riesgo alto, y presencia del cultivo para el desarrollo de Gusano elotero, mismos que en caso de presentarse la plaga estarían en riesgo.**

\*  Municipios del Programa Cosechando Soberanía 2025

Municipios con estrategia operativa 2025			
Municipios	Clave	Superficie (ha)	Localidad
Villa de Cos	32051	3,621	Las Nieves-Los Amarillos-Bañón-Charco Blanco-Sierra Vieja-El Rucio-Chaparrosa-Villa De Cos
Sombrerete	32042	2,726	La Pasadita-Ignacio Zaragoza-Chupaderos-Sombrerete-San José De Félix-Proaño-Charco Blanco-San José De Mesillas-El Huizache-Doroteo Arango-Col Hidalgo
Valparaíso	32049	2,376	San Miguel-San Mateo-Trojes-Las Antenas-La Loma Colorada-Los Charcos-La Mesa-Lobatos-La Luz-Peñitas-Cueva Grande-Mimbres-El Pueblito-Puerta De Cadena-Las Parcelas
Guadalupe	32017	2,281	La Cocinera-Martínez Domínguez-Zoque-Santa Mónica-Viboritas-Viboras-Zoque-Tacoaleche-Casa Blanca-Rancho Montes De Oca
Monte Escobedo	32031	1,888	San Ramón-Santa Bárbara-El Llano De La Flores
Pánuco	32037	1,677	Los Pozos-Valle Hermoso-La India-Pozo De Gamboa-Pánuco
Villa González Ortega	32053	1,213	Carretera A Estancia De Animas-Villa González Ortega
Río Grande	32039	1,104	Vicente Guerrero-Almoloya-El Fuerte-Loreto-La Almoloya-Las Esperanzas-Col. Progreso
Miguel Auza	32029	1,007	La Honda
Tlaltenango de Sánchez Román	32048	978	Salazares-Tlaltenango
Calera	32005	883	San Francisco-Calera-San José Palma Delgadita-Río Frío
Zacatecas	32056	802	Cieneguillas-El Molino-La Joya-Machines-Benito Juárez
Trancoso	32057	801	San Salvador Del Bajío-Las Arcinas-El Porvenir-Trancoso-San José Del Carmen
Tepechitlán	32045	782	
Jalpa	32019	752	Teocaltichillo-Palmillos-Jalpa-Mesa De Teocaltichillo-El Telapache-Santa Juana-Colonia Reforma
Atolinga	32003	668	

Gusano elotero en Zacatecas

Vigente del 22 al 28 de septiembre de 2025

**Anexo 1.- Se han identificado 48 municipios con riesgo alto, y presencia del cultivo para el desarrollo de Gusano elotero, mismos que en caso de presentarse la plaga estarían en riesgo.**

\*  Municipios del Programa Cosechando Soberanía 2025

Municipios con estrategia operativa 2025			
Municipios	Clave	Superficie (ha)	Localidad
Nochistlán de Mejía	32034	623	Nochistlán-Vallecitos
Tabasco	32044	514	San Francisco-Agua Blanca-La Cofradía-Tenanguillo-La Ciénega
Vetagrande	32050	459	
Apulco	32002	400	
Apozol	32001	385	San Miguel
Juchipila	32023	374	El Remolino-Barrio De San José-Juchipila
General Francisco R. Murguía	32014	319	El Porvenir
Huanusco	32018	312	La Palma-Jalpa-Huanusco-La Cienega
Momax	32030	228	
Total general		47,923	

Municipios con nivel de riesgo alto		
Municipios	Clave	Superficie (ha)
Pinos	32038	7,243
General Pánfilo Natera	32016	2,590
Mazapil	32026	2,213
Loreto	32024	2,140
Chalchihuites	32009	2,009
Villa Hidalgo	32054	1,867
Cuauhtémoc	32008	1,572
Luis Moya	32025	1,438
Noria de Ángeles	32035	1,242
General Enrique Estrada	32013	1,000
Concepción del Oro	32007	931
Villa García	32052	907
Genaro Codina	32012	738
Teúl de González Ortega	32047	488
Santa María de la Paz	32058	443
Jiménez del Teul	32021	311
Moyahua de Estrada	32033	288
Trinidad García de la Cadena	32011	274
Juan Aldama	32022	263
Mezquital del Oro	32028	228
Total general		28,184