



Gobierno de
México

Agricultura

Secretaría de Agricultura y Desarrollo Rural



SENASICA

SERVICIO NACIONAL DE SANIDAD,
INOCUIDAD Y CALIDAD AGROALIMENTARIA

Boletín de Alerta Fitosanitaria del SENASICA para **Gusano cogollero** en el estado de **Tabasco**



**Para plagas de importancia económica
presentes en apoyo a la producción de
maíz, frijol, trigo y arroz**



Colaboración Técnico-Científica:

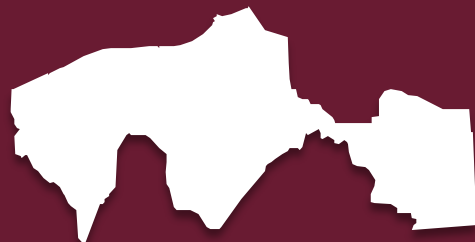
Dirección en Jefe
Dirección General de Sanidad Vegetal
Instituto Nacional de Investigaciones Forestales, Agrícolas y Pecuarias del
Campo Experimental Bajío
Comité de Sanidad Vegetal del Estado de Tabasco

20

Diciembre



SANIDAD VEGETAL
TABASCO



Gusano cogollero en Tabasco

Vigente del 01 al 07 de noviembre de 2025

Derivado de la información recabada a través de los censos realizados en campo y el pronóstico meteorológico a 7 días, la **AF-SENASICA** correspondiente a **Gusano cogollero en Tabasco**, notifica a los municipios con nivel de riesgo con el objeto de prevenir que la plaga se establezca en el cultivo.

1. Condiciones meteorológicas favorables para el desarrollo de la plaga

De acuerdo con la información **meteorológica pronosticada** en el estado se identifica que **existirán condiciones favorables** para el desarrollo de la plaga.

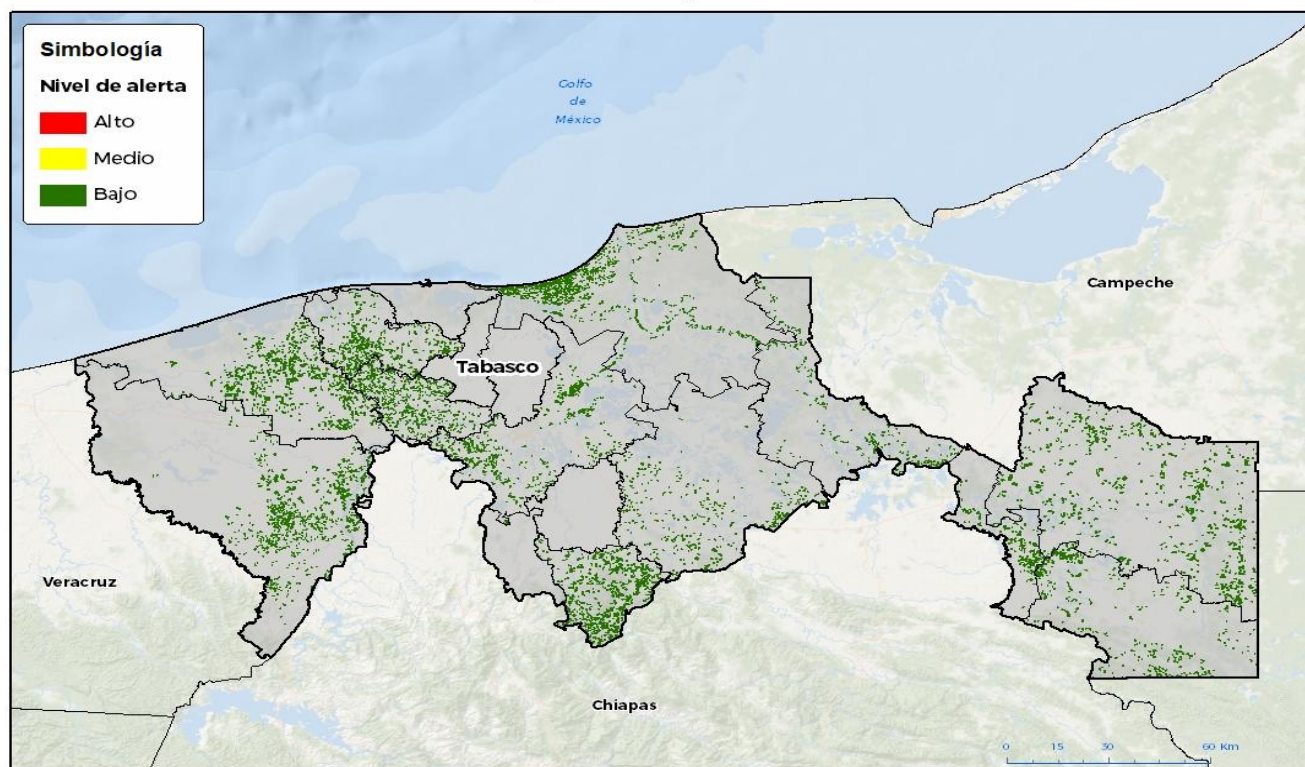


2. Análisis de probabilidad de riesgo

Se determina que la plaga puede comenzar su desarrollo debido a que hay:

- 15 municipios en riesgo bajo (Anexo 1).

Nivel de alerta por Gusano cogollero en Tabasco



GEOMATICA-DI-SENASICA // 2025. RG
FECHA: 20-NOV-2025 09:05:20

No está permitida la reproducción total o parcial de esta publicación, ni la transmisión de ninguna forma o por cualquier medio, ya sea electrónico, mecánico, fotográfico, por internet o otros, sin el permiso previo y por escrito del SENASICA.

3. Sensibilización referenciado a estrategias operativas e impacto económico

Impacto económico en las hectáreas con mayor riesgo



15 municipios en riesgo bajo
30,610 ha



285 millones de pesos

Acompañamiento técnico al sector

Se considera oportuno

Notificar al productor y de manera conjunta implementar **acciones preventivas (capacitación y acompañamiento técnico)** en los municipios identificados.

Nota: El siguiente cálculo fue establecido tomando en consideración el precio medio rural promedio del estado (Fuente: SIAP, 2024).

Contacto

Correo: alerta.fitosanitaria@senasica.gob.mx

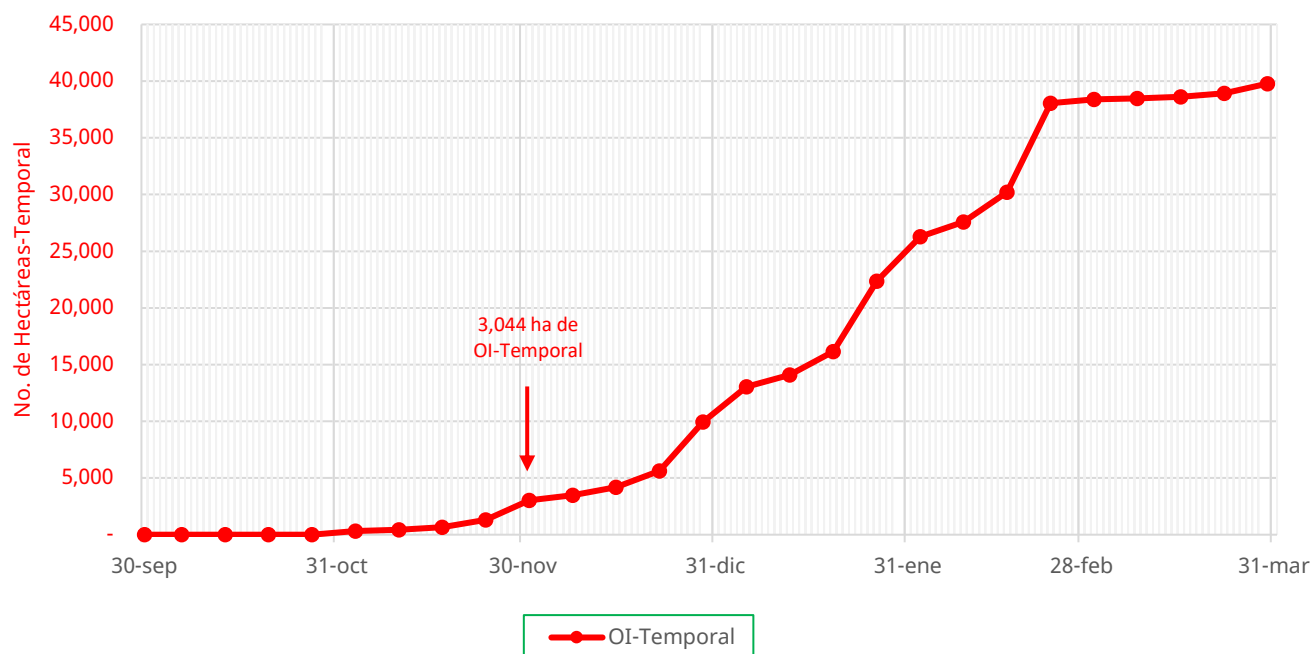
Teléfono gratuito: 800 987 987 9

Gusano cogollero en Tabasco

Vigente del 01 al 07 de noviembre de 2025

4. Avance de siembra

Avance de siembra de maíz en el estado de Tabasco al 01 de diciembre de 2025
Ciclo OI



De acuerdo con los registros del SIAP, se estima el siguiente avance de siembra:

- **3,044 ha** bajo condiciones de **temporal**

5. Recomendaciones AF-SENASICA

Derivado de la integración de elementos como: superficie de producción de maíz en su modalidad Otoño-Invierno, variables meteorológicas, etapa fenológica susceptible del cultivo hospedante, dinámica poblacional de la plaga y acciones operativas implementadas, se sugiere al personal técnico del Servicio Fitosanitario lo siguiente:

01

Acompañamiento técnico de los municipios señalados con riesgo bajo, con el objetivo de **verificar la etapa fenológica del cultivo e incidencia posible de la plaga.**

02

Establecer un cronograma de actividades y calendario de visitas en los diferentes predios de los municipios identificados **a fin de brindar de manera oportuna información al sector agrícola como base para el manejo preventivo.**

03

Sensibilizar al sector agrícola en el manejo preventivo, donde **se transfiera la metodología del monitoreo oportuno de la plaga, que permita y coadyuve en la accionabilidad ante un brote emergente.**

04

En caso de encontrar la plaga, **prestar especial atención en el uso de plaguicidas autorizados por COFEPRIS y privilegiar el principio del control biológico bajo un enfoque de manejo sostenible de la plaga de forma regional.**

Contacto

Correo: alerta.fitosanitaria@senasica.gob.mx

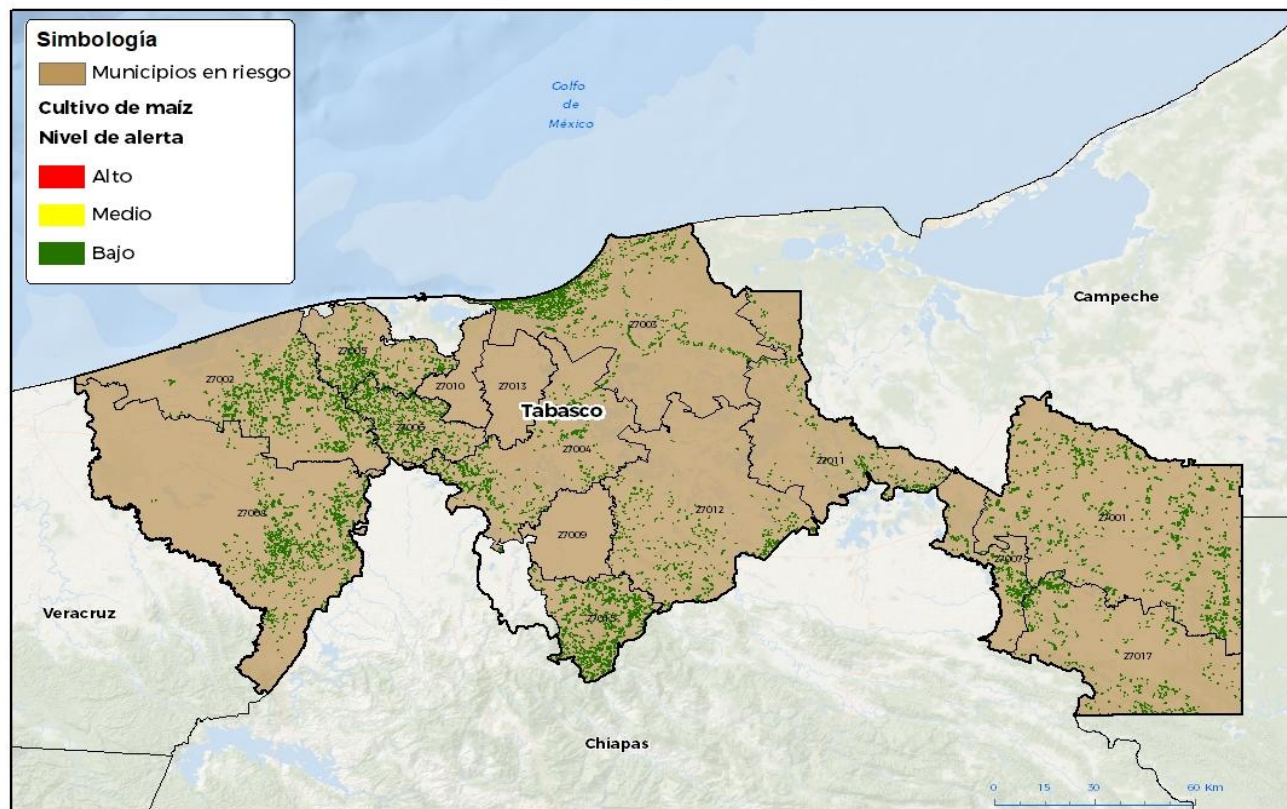
Teléfono gratuito: 800 987 987 9

Gusano cogollero en Tabasco

Vigente del 01 al 07 de noviembre de 2025

Anexo 1.- Se han identificado 15 municipios con riesgo bajo, y presencia del cultivo para el desarrollo de Gusano cogollero, mismos que en caso de presentarse la plaga estarían en riesgo.

Municipios con cultivo y probable riesgo por Gusano cogollero en Tabasco



GEOMATICA-D3 DE BASICA - 2023 RGR
FECHA: 20-NOV-2025

No esta permitida la reproducción total o parcial de esta publicación, ni la transmisión de ninguna forma o por cualquier medio, ya sea electrónico, mecánico, fotocopia, por registro u otros métodos, sin el permiso previo y por escrito del SENASICA.

*  Municipios del Programa Cosechando Soberanía 2025

Municipios con estrategia operativa 2025			
Municipios	Clave	Superficie (ha)	Localidad
Balancán	27001	6,760	Ej. Palo Verde-Ej. Adolfo Lopez Mateo
Cárdenas	27002	4,181	Ra. El Bajío
Tacotalpa	27015	3,316	
Huimanguillo	27008	2,683	Col. Mastelero-Pob. C-25-Col. Marcelino Inurrueta-Ra. Sabana Larga-Pob. Tecominoacan-Pob. C-34-Col. Venustiano Carranza
Centla	27003	2,508	Ra. Miguel Hidalgo 1Ra-Ra. Chilapa 1Ra-Col. Alvaro Obregon-Ej. Jaboncillo-Villa Cuauhtemoc-Ej. El Limon-Ra. Tabasquillo-Col. Caparoso
Tenosique	27017	2,300	Ej. Gregorio Mendez-Ej. Guayacan
Comalcalco	27005	2,150	Gobernadores-Ra Oriente-Ra Norte-Cupilco
Cunduacán	27006	1,725	Ra. Cucuyulapa-Ej. Marin-Ra. El Carmen-Ra. Mantilla-Col. Adolfo Ruiz-Col. Mario Barraeta-Huapacal-Ra. Cumuapa-Ra. Miahualtlan

Contacto

Correo: alerta.fitosanitaria@senasica.gob.mx

Teléfono gratuito: 800 987 987 9

Gusano cogollero en Tabasco

Vigente del 01 al 07 de noviembre de 2025

Anexo 1.- Se han identificado 15 municipios con riesgo bajo, y presencia del cultivo para el desarrollo de Gusano cogollero, mismos que en caso de presentarse la plaga estarían en riesgo.

Municipios con estrategia operativa 2025			
Municipios	Clave	Superficie (ha)	Localidad
Macuspana	27012	1,493	Ra. Bonanza 2Da
			Plátano Y Cacao 1Ra-Corregidora Ortiz
Centro	27004	1,427	3Ra-Playas Del Rosario-Ra. Cumuapa-Ej. José López Portillo-González 2Da
Jonuta	27011	1,092	
Emiliano Zapata	27007	952	Ej. Río Final-Ej. La Isla
			Ra Amatitan-Nabor Cornelio-Ra Galeana-Tierras Peleadas-Ra Chacalapa-Periférico-Tomas Garrido-El Santuario-Ra Iquinuapa
Jalpa de Méndez	27010	23	
Jalapa	27009	1	
Nacajuca	27013	1	
Total general		30,610	