



AGRICULTURA
SECRETARÍA DE AGRICULTURA Y DESARROLLO RURAL



SENASICA
SERVICIO NACIONAL DE SANIDAD,
INOCUIDAD Y CALIDAD AGROALIMENTARIA



Para plagas de importancia económica
presentes en apoyo a la producción de
maíz, frijol, trigo y arroz



01

Marzo

Boletín de Alerta Fitosanitaria del SENASICA para Gusano cogollero en el estado de Zacatecas



Colaboración Técnico-Científica:

Dirección en Jefe
Dirección General de Sanidad Vegetal
Instituto Nacional de Investigaciones Forestales, Agrícolas y Pecuarias del Campo Experimental Baldo
Comité de Sanidad Vegetal del Estado de Zacatecas




Vigente del 06 al 12 de mayo de 2024

Gusano cogollero en Zacatecas

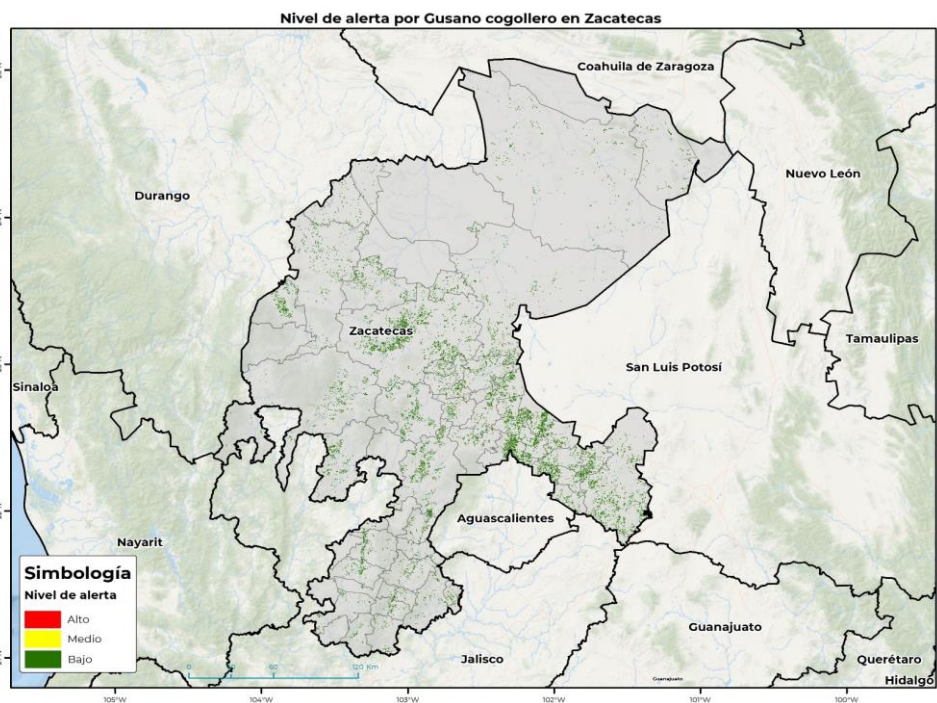
Derivado de la información recabada a través de los censos realizados en campo y el pronóstico meteorológico a 7 días, la AF-SENASICA correspondiente a Gusano cogollero en Zacatecas, notifica a los municipios con nivel de riesgo con el objeto de prevenir que la plaga se establezca en el cultivo.

1. Condiciones meteorológicas favorables para el desarrollo de la plaga

De acuerdo con la información meteorológica pronosticada en el estado se identifica que existirá condiciones favorables para el desarrollo de la plaga

 T Máx **29.9 °C**
 T Mín **13.4 °C**
 Lluvia **1-2 mm**

2. Análisis de probabilidad de riesgo



Se determina que la plaga puede comenzar su desarrollo debido a que hay:

- 46 municipios con nivel de alerta bajo (Anexo 1).



3. Sensibilización referenciado a estrategias operativas e impacto económico

Impacto económico en las hectáreas con mayor riesgo



• 46 municipios en
• riesgo bajo
• 79,708 ha



1,495 millones de pesos

Acompañamiento técnico al sector

Se considera oportuno:

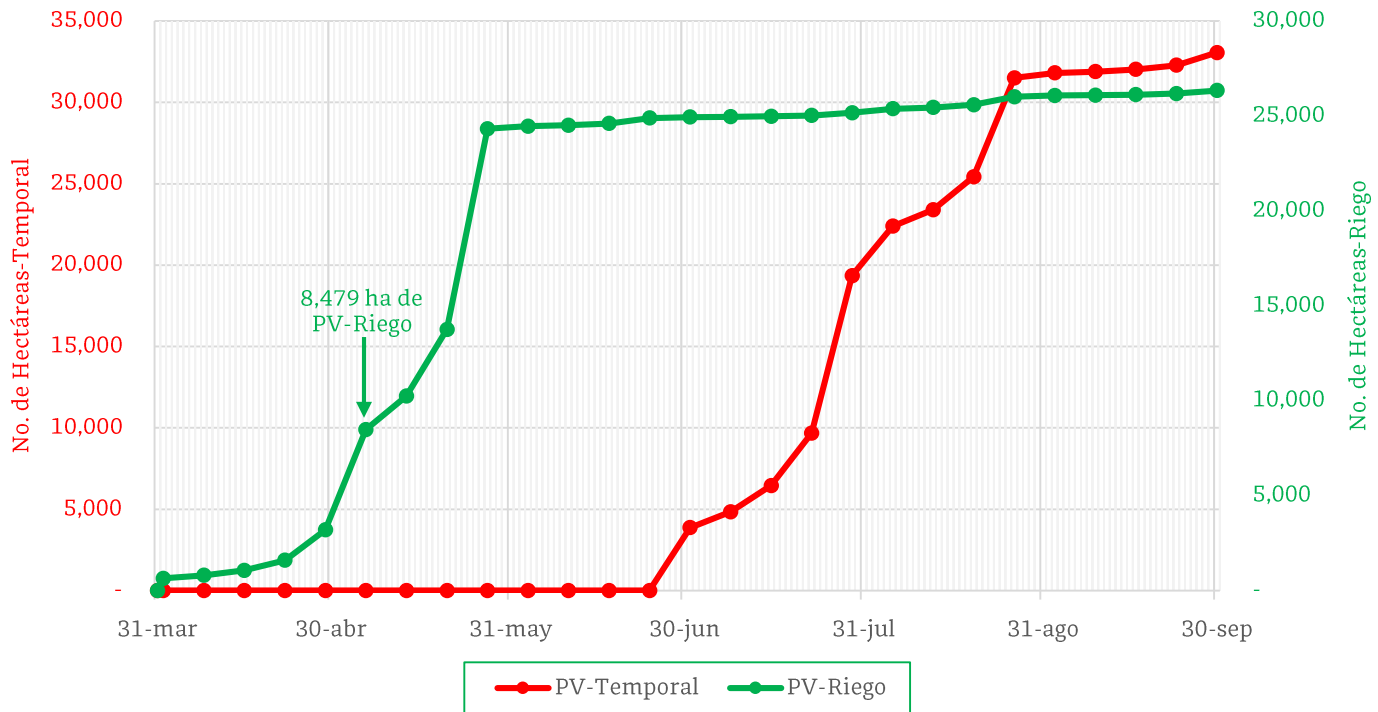
- Notificar al productor para que puedan implementar acciones preventivas (capacitación y acompañamiento técnico) en los municipios identificados.

Nota: El siguiente cálculo fue establecido tomando en consideración el precio medio rural promedio del estado (Fuente: SIAP, 2022).

Gusano cogollero en Zacatecas

4. Avance de siembra

Avance de siembra de maíz en el Estado de Zacatecas al 06 de mayo de 2024
Ciclo PV



De acuerdo con los registros del SIAP, se estima el siguiente avance de siembra:
-8,479 ha bajo condiciones de riego

5. Recomendaciones AF-SENASICA

Derivado de la integración de elementos como: superficie de producción de maíz en su modalidad Primavera-Verano, variables meteorológicas, etapa fenológica susceptible del cultivo hospedante, dinámica poblacional de la plaga y acciones operativas implementadas, se sugiere al personal técnico del Servicio Fitosanitario lo siguiente:

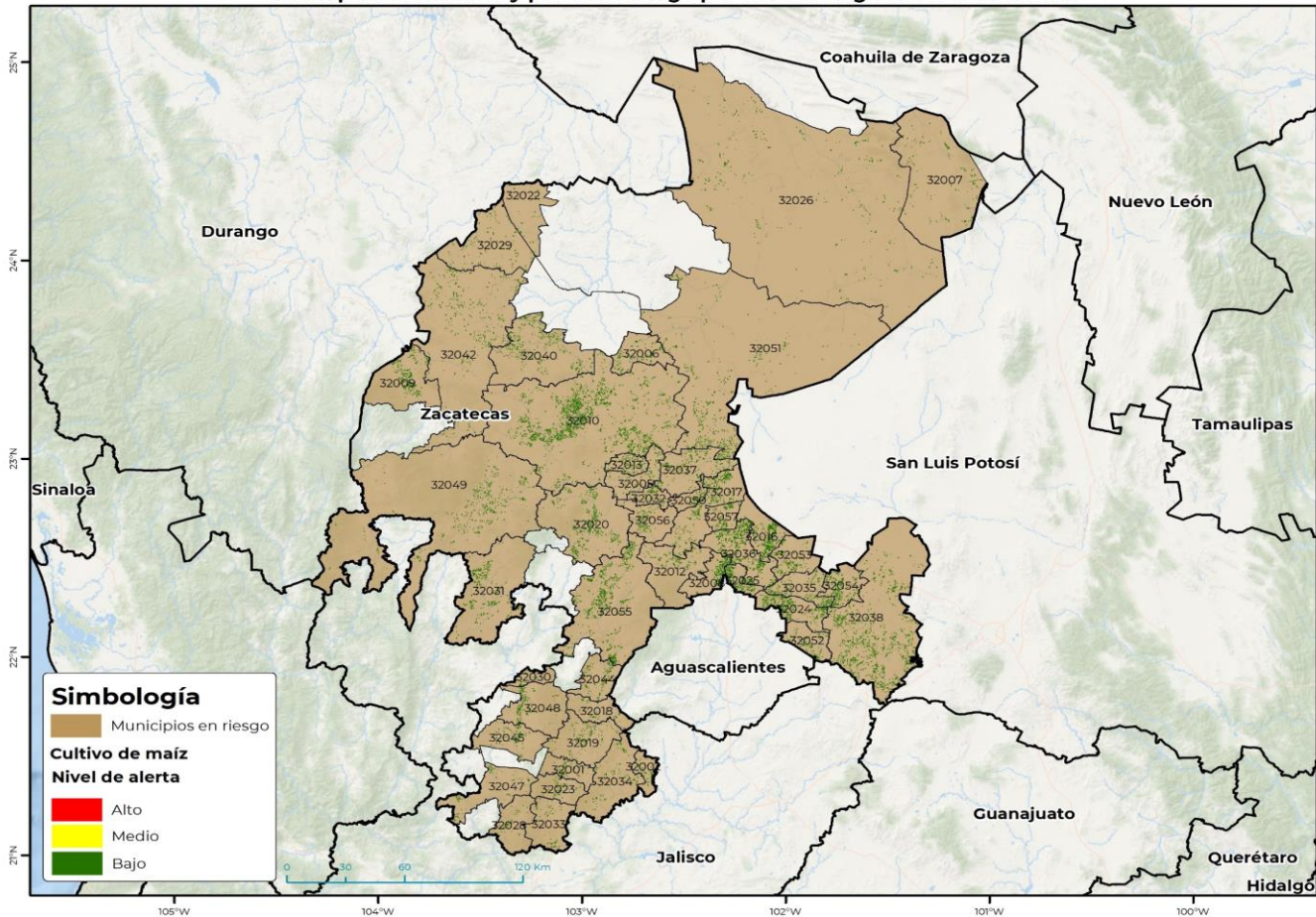
1. El acompañamiento técnico debe fortalecerse en los municipios señalados con riesgo bajo, con el objetivo de **verificar la etapa fenológica del cultivo e incidencia posible de la plaga.**
2. Establecer un cronograma de actividades y calendario de visitas en los diferentes predios de los municipios identificados a **fin de brindar de manera oportuna información al sector agrícola como base para el manejo preventivo.**
3. Sensibilizar al sector agrícola en el manejo preventivo, donde se transfiera la metodología del monitoreo oportuno de la plaga, que permita y coadyuve en la accionabilidad ante un brote emergente.
4. En caso de encontrar la plaga, **prestar especial atención en el uso de plaguicidas autorizados por COFEPRIS y privilegiar el principio del control biológico bajo un enfoque de manejo sostenible de la plaga de forma regional.**

Vigente del 06 al 12 de mayo de 2024

Gusano cogollero en Zacatecas

Anexo 1.- Se han identificado 46 municipios en riesgo bajo con presencia del cultivo para el desarrollo de Gusano cogollero, mismos que en caso de presentarse la plaga estarían en riesgo.

Municipios con cultivo y probable riesgo por Gusano cogollero en Zacatecas



Municipios con estrategia operativa 2024

Municipio	Clave	Superficie (ha)
Fresnillo	32010	12,319
Ojocaliente	32036	4,352
Villanueva	32055	4,203
Villa de Cos	32051	3,655
Sombrerete	32042	2,726
Jerez	32020	2,534
Valparaíso	32049	2,376
Guadalupe	32017	2,281
Monte Escobedo	32031	1,888
Pánuco	32037	1,677
Villa González Ortega	32053	1,213

Contacto

Correo: alerta.fitosanitaria@senasica.gob.mx

Teléfono gratuito: 800 987 987 9

Vigente del 06 al 12 de mayo de 2024
Gusano cogollero en Zacatecas

Anexo 1.- Se han identificado 46 municipios en riesgo bajo con presencia del cultivo para el desarrollo de Gusano cogollero, mismos que en caso de presentarse la plaga estarían en riesgo.

Municipios con estrategia operativa 2024

Municipio	Clave	Superficie (ha)
Miguel Auza	32029	1,007
Tlaltenango de Sánchez Román	32048	978
Calera	32005	883
Zacatecas	32056	812
Morelos	32032	809
Trancoso	32057	801
Tepechitlán	32045	782
Jalpa	32019	752
Nochistlán de Mejía	32034	623
Tabasco	32044	514
Vetagrande	32050	459
Apulco	32002	400
Apozol	32001	385
Juchipila	32023	374
Huanusco	32018	312
Momax	32030	228
Total General		49,341

Municipios con nivel de riesgo bajo

Municipio	Clave	Superficie (ha)
Pinos	32038	7,243
General Pánfilo Natera	32016	2,590
Mazapil	32026	2,213
Sain Alto	32040	2,205
Loreto	32024	2,140
Chalchihuites	32009	2,009
Villa Hidalgo	32054	1,867
Cuauhtémoc	32008	1,572
Luis Moya	32025	1,438
Noria de Ángeles	32035	1,242
Cañitas de Felipe Pescador	32006	1,005
General Enrique Estrada	32013	1,000
Concepción del Oro	32007	931
Villa García	32052	907
Genaro Codina	32012	738
Teúl de González Ortega	32047	488
Moyahua de Estrada	32033	288
Juan Aldama	32022	263
Mezquital del Oro	32028	228
Total General		30,367

Contacto

 Correo: alerta.fitosanitaria@senasica.gob.mx

Teléfono gratuito: 800 987 987 9