



AGRICULTURA

SECRETARÍA DE AGRICULTURA Y DESARROLLO RURAL



SENASICA

SERVICIO NACIONAL DE SANIDAD,
INOCUIDAD Y CALIDAD AGROALIMENTARIA



Para plagas de importancia económica
presentes en apoyo a la producción de
maíz, frijol, trigo y arroz



01

Mayo

Boletín de Alerta Fitosanitaria del SENASICA para Gusano cogollero en el estado de **Nayarit**



Colaboración Técnico-Científica:

Dirección en Jefe
Dirección General de Sanidad Vegetal
Instituto Nacional de Investigaciones Forestales, Agrícolas y Pecuarias del Campo Experimental Bajío
Comité de Sanidad Vegetal del Estado de Nayarit



2024
AÑO DE

**Felipe Carrillo
PUERTO**

BENEFICIO DEL PROLETARIADO,
REVOLUCIONARIO Y DEFENSOR
DEL MAYA

Vigente del 06 al 12 de mayo de 2024

Gusano cogollero en Nayarit

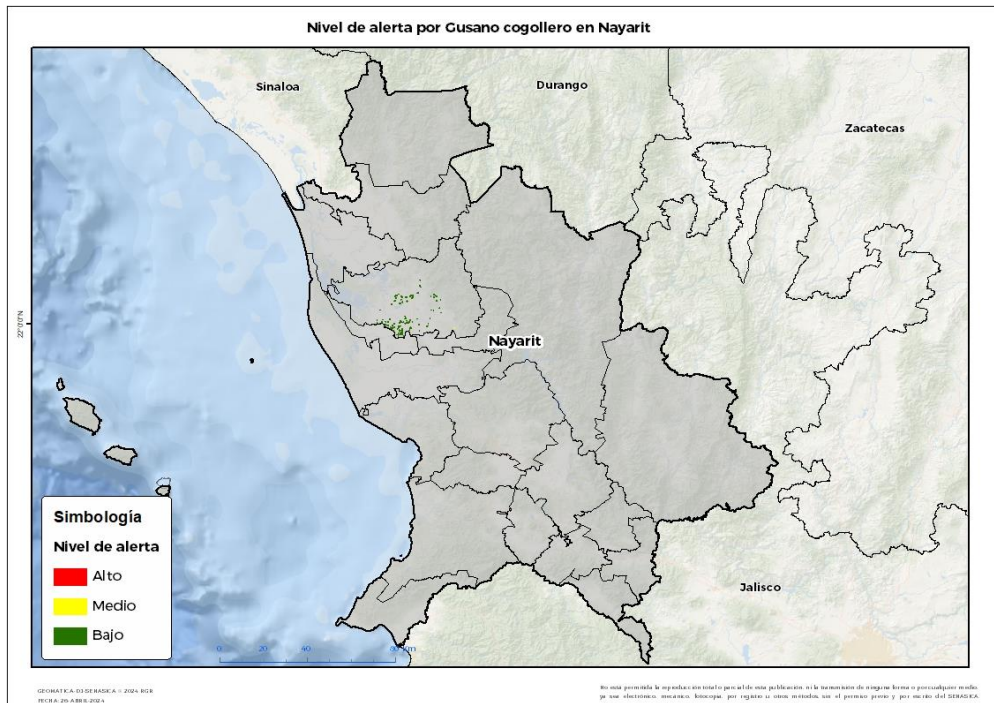
Derivado de la información recabada a través de los censos realizados en campo y el pronóstico meteorológico a 7 días, la **AF-SENASICA** correspondiente a **Gusano cogollero en Nayarit**, notifica a los municipios con nivel de riesgo con el objeto de prevenir que la plaga se establezca en el cultivo.

1. Condiciones meteorológicas favorables para el desarrollo de la plaga

De acuerdo con la información **meteorológica pronosticada** en el estado se identifica que **existirán condiciones favorables** para el desarrollo de la plaga.

 **T Máx**
31.7 °C
  **T Mín**
17.7 °C
  **Lluvia**
1-2 mm

2. Análisis de probabilidad de riesgo



Se determina que la plaga puede comenzar su desarrollo debido a que hay:

- **1 municipio con nivel de alerta medio y bajo**(Anexo 1).



3. Sensibilización referenciado a estrategias operativas e impacto económico

Impacto económico en las hectáreas con mayor riesgo



1 municipio en riesgo medio y bajo
757 ha



23 millones de pesos

Acompañamiento técnico al sector

Se considera oportuno:

-Notificar al productor para que puedan implementar **acciones preventivas (capacitación y acompañamiento técnico)** en los municipios identificados.

Nota: El siguiente cálculo fue establecido tomando en consideración el precio medio rural promedio del estado (Fuente: SIAP, 2022).

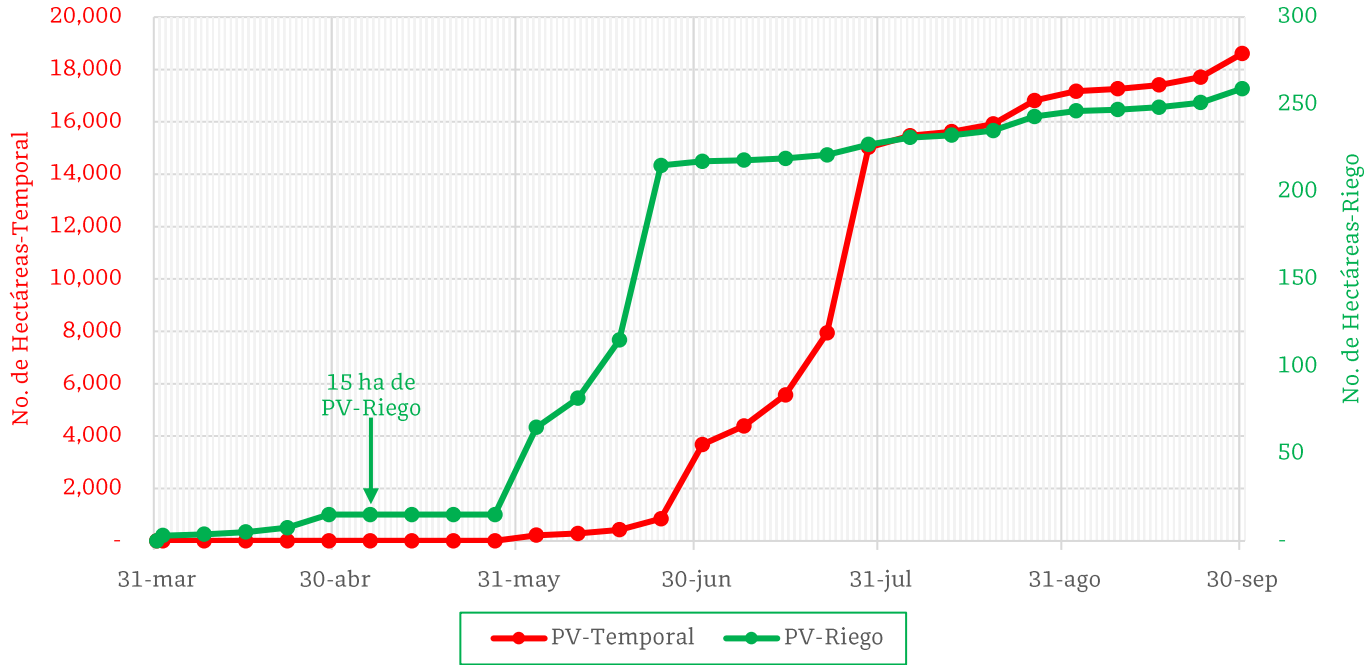
Vigente del 06 al 12 de mayo de 2024

Gusano cogollero en Nayarit

4. Avance de siembra

Avance de siembra de maíz en el estado de Nayarit al 06 de mayo de 2024

Ciclo PV



De acuerdo con los registros del SIAP, se estima el siguiente avance de siembra:
-15 ha bajo condiciones de riego

5. Recomendaciones AF-SENASICA

Derivado de la integración de elementos como: superficie de producción de maíz en su modalidad Primavera-Verano, variables meteorológicas, etapa fenológica susceptible del cultivo hospedante, dinámica poblacional de la plaga y acciones operativas implementadas, se sugiere al personal técnico del Servicio Fitosanitario lo siguiente:

1. El acompañamiento técnico debe fortalecerse en el municipio señalado con riesgo medio y bajo, con el objetivo de **verificar la etapa fenológica del cultivo e incidencia posible de la plaga.**
2. Establecer un cronograma de actividades y calendario de visitas en los diferentes predios de los municipios identificados a fin de **brindar de manera oportuna información al sector agrícola como base para el manejo preventivo.**
3. Sensibilizar al sector agrícola en el manejo preventivo, donde se transfiera la **metodología del monitoreo oportuno de la plaga, que permita y coadyuve en la accionabilidad ante un brote emergente.**
4. En caso de encontrar la plaga, **prestar especial atención en el uso de plaguicidas autorizados por COFEPRIS y privilegiar el principio del control biológico bajo un enfoque de manejo sostenible de la plaga de forma regional.**

Contacto

Correo: alerta.fitosanitaria@senasica.gob.mx

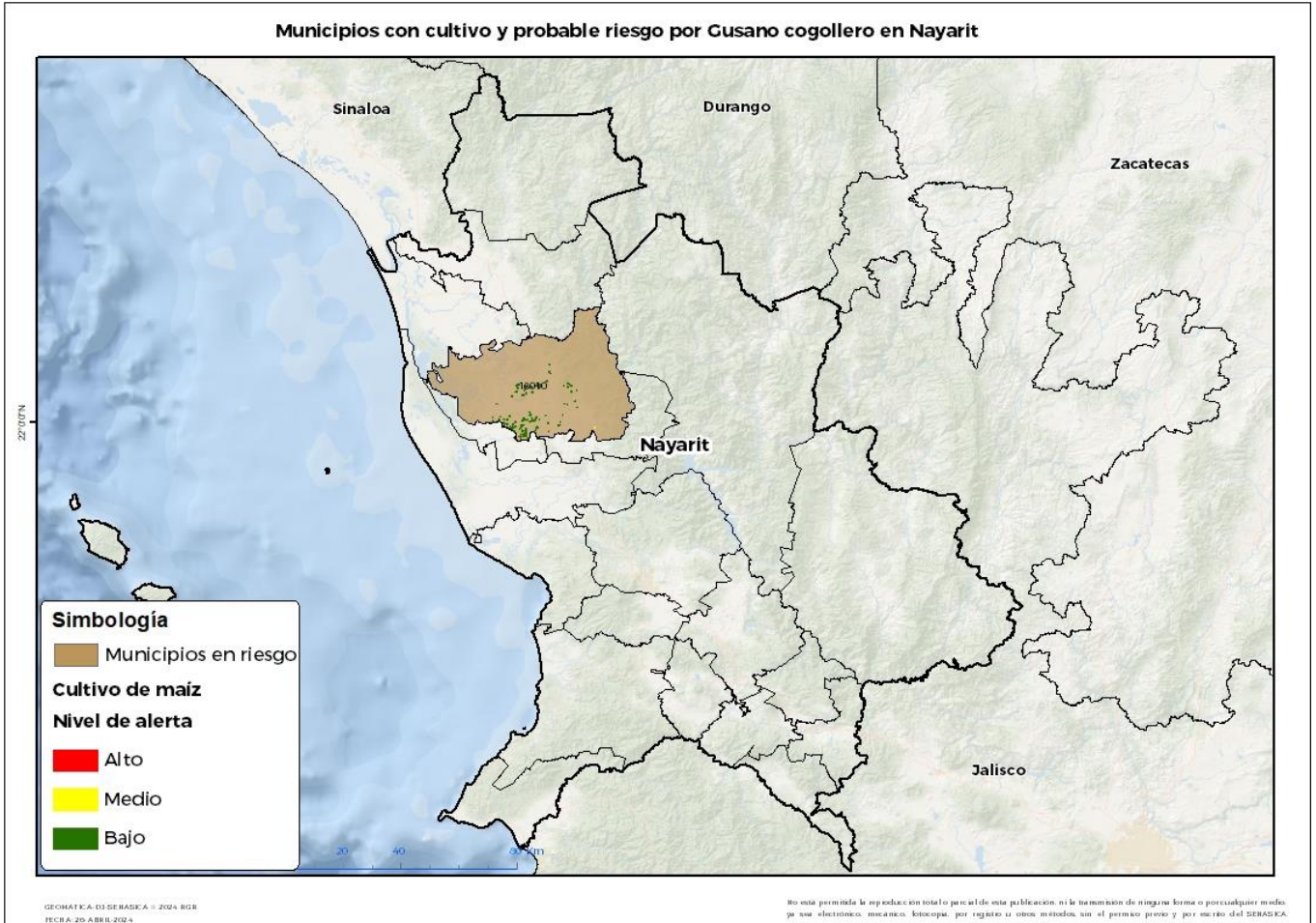
Teléfono gratuito: 800 987 987 9

Vigente del 06 al 12 de mayo de 2024

Gusano cogollero en Nayarit

Anexo 1.- Se ha identificado 1 municipio en riesgo medio y bajo con presencia del cultivo para el desarrollo de Gusano cogollero, mismo que en caso de presentarse la plaga estaría en riesgo.

Municipios con cultivo y probable riesgo por Gusano cogollero en Nayarit



Municipios con nivel de riesgo medio y bajo		
Municipios	Clave	Superficie (ha)
Rosamorada	18010	757
Total general		757