



AGRICULTURA
SECRETARÍA DE AGRICULTURA Y DESARROLLO RURAL



SENASICA
SERVICIO NACIONAL DE SANIDAD,
INOCUIDAD Y CALIDAD AGROALIMENTARIA



16
Julio



Para plagas de importancia económica presentes en apoyo a la producción de maíz, frijol, trigo y arroz



Boletín de Alerta Fitosanitaria del SENASICA para Gusano cogollero en el estado de Guanajuato



Colaboración Técnico-Científica:

Dirección en Jefe
Dirección General de Sanidad Vegetal
Instituto Nacional de Investigaciones Forestales, Agrícolas y Pecuarias del Campo Experimental Bajío
Comité de Sanidad Vegetal del Estado de Guanajuato



Vigente del 22 al 28 de julio de 2024

Gusano cogollero en Guanajuato

Derivado de la información recabada a través de los censos realizados en campo y el pronóstico meteorológico a 7 días, la AF-SENASICA correspondiente a **Gusano cogollero en Guanajuato**, notifica a los municipios con nivel de riesgo con el objeto de prevenir que la plaga se establezca en el cultivo.

1. Condiciones meteorológicas favorables para el desarrollo de la plaga

De acuerdo con la información **meteorológica pronosticada** en el estado se identifica que **existirán condiciones favorables** para el desarrollo de la plaga.



T Máx
23.1 °C

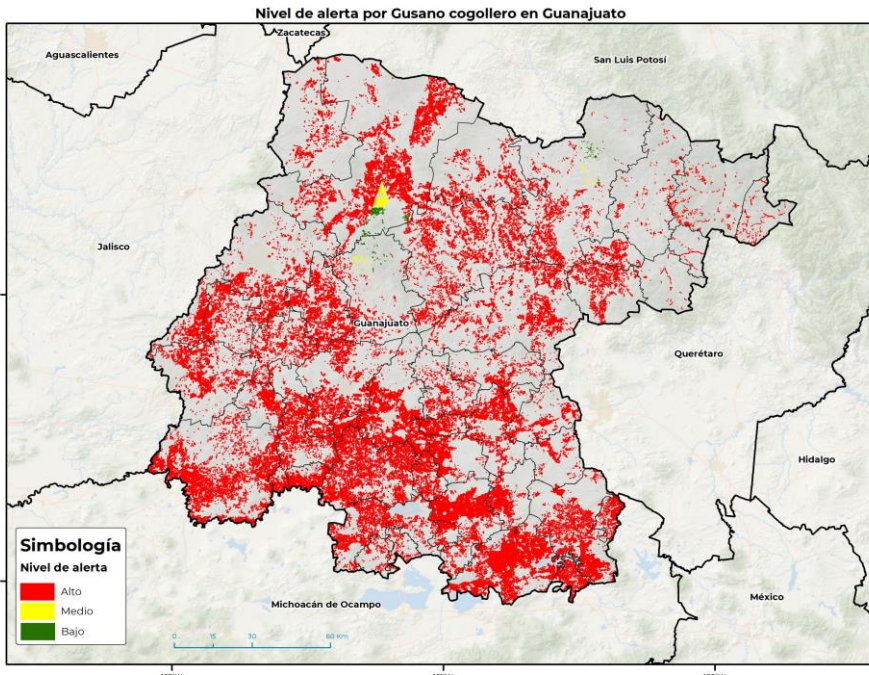


T Mín
14.0 °C




Lluvia
68-140 mm

2. Análisis de probabilidad de riesgo



Se determina que la plaga puede comenzar su desarrollo debido a que hay:

- **46 municipios en nivel de alerta superficie en riesgo alto.**
- Etapa fenológica susceptible del maíz y hospedantes alternos (Anexo 1)



3. Sensibilización referenciado a estrategias operativas e impacto económico

Impacto económico en las hectáreas con mayor riesgo



46 municipios en riesgo alto
364,940 ha



16,615 millones de pesos

Acompañamiento técnico al sector

Se considera oportuno:

-Notificar al productor para que puedan implementar **acciones preventivas (capacitación y acompañamiento técnico)** en el municipio identificado.

- **Intensificar los sistemas de monitoreo** en los Puntos de Seguimiento Fitosanitario.

- **Fortalecer las actividades de exploración** en las unidades de producción.

Nota: El siguiente cálculo fue establecido tomando en consideración el precio medio rural promedio del estado (Fuente: SIAP, 2023).

Contacto

Correo: alerta.fitosanitaria@senasica.gob.mx

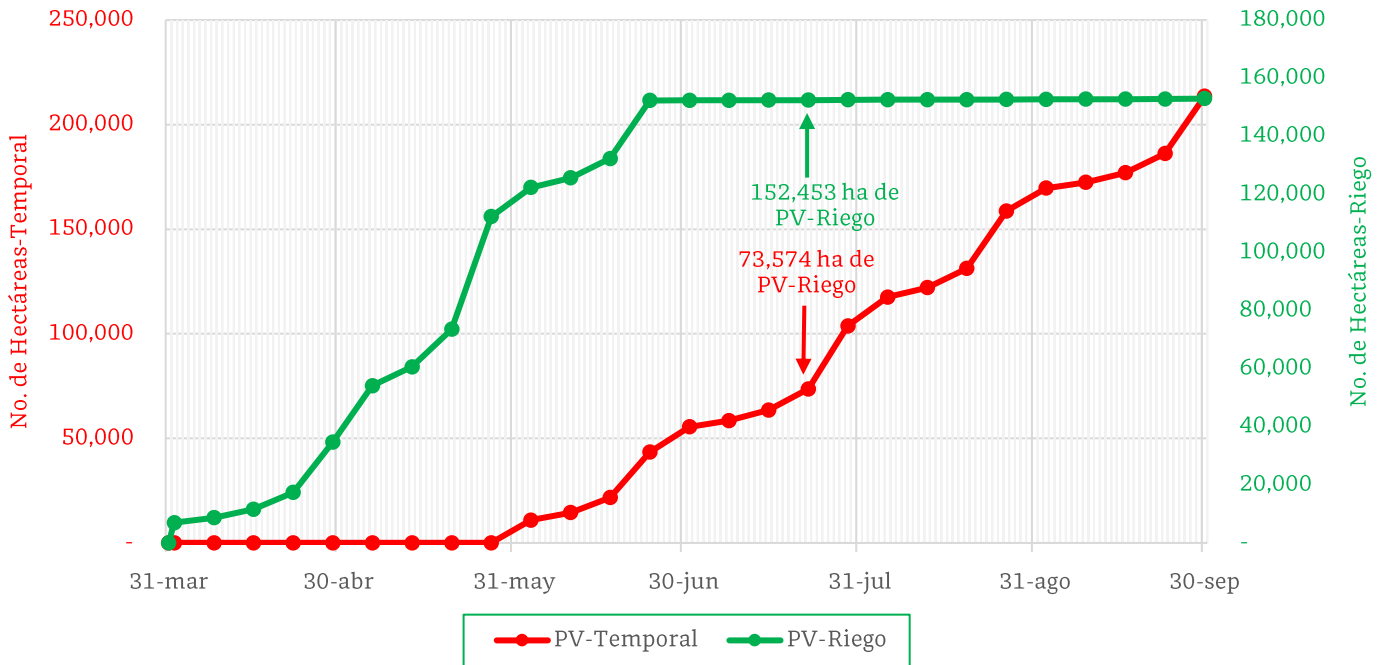
Teléfono gratuito: 800 987 987 9

Gusano cogollero en Guanajuato

4. Avance de siembra

Avance de siembra de maíz en el estado de Guanajuato al 22 de julio de 2024

Ciclo PV



De acuerdo con los registros del SIAP, se estima el siguiente avance de siembra:

- **152,453 ha** bajo condiciones de **riego**
- **73,574 ha** bajo condiciones de **temporal**

5. Recomendaciones AF-SENASICA

Derivado de la integración de elementos como: superficie de producción de maíz en su modalidad Primavera-Verano, variables meteorológicas, etapa fenológica susceptible del cultivo hospedante, dinámica poblacional de la plaga y acciones operativas implementadas, se sugiere al personal técnico del Servicio Fitosanitario lo siguiente:

1. El acompañamiento técnico debe fortalecerse en los municipios señalados con riesgo alto, con el objetivo de **verificar la etapa fenológica del cultivo e incidencia posible de la plaga.**
2. Establecer un cronograma de actividades y calendario de visitas en los diferentes predios del municipio identificado **a fin de brindar de manera oportuna información al sector agrícola como base para el manejo preventivo.**
3. Sensibilizar al sector agrícola en el manejo preventivo, donde **se transfiera la metodología del monitoreo oportuno de la plaga, que permita y coadyuve en la accionabilidad ante un brote emergente.**
4. En caso de encontrar la plaga, **prestar especial atención en el uso de plaguicidas autorizados por COFEPRIS y privilegiar el principio del control biológico bajo un enfoque de manejo sostenible de la plaga de forma regional.**

Contacto

Correo: alerta.fitosanitaria@senasica.gob.mx

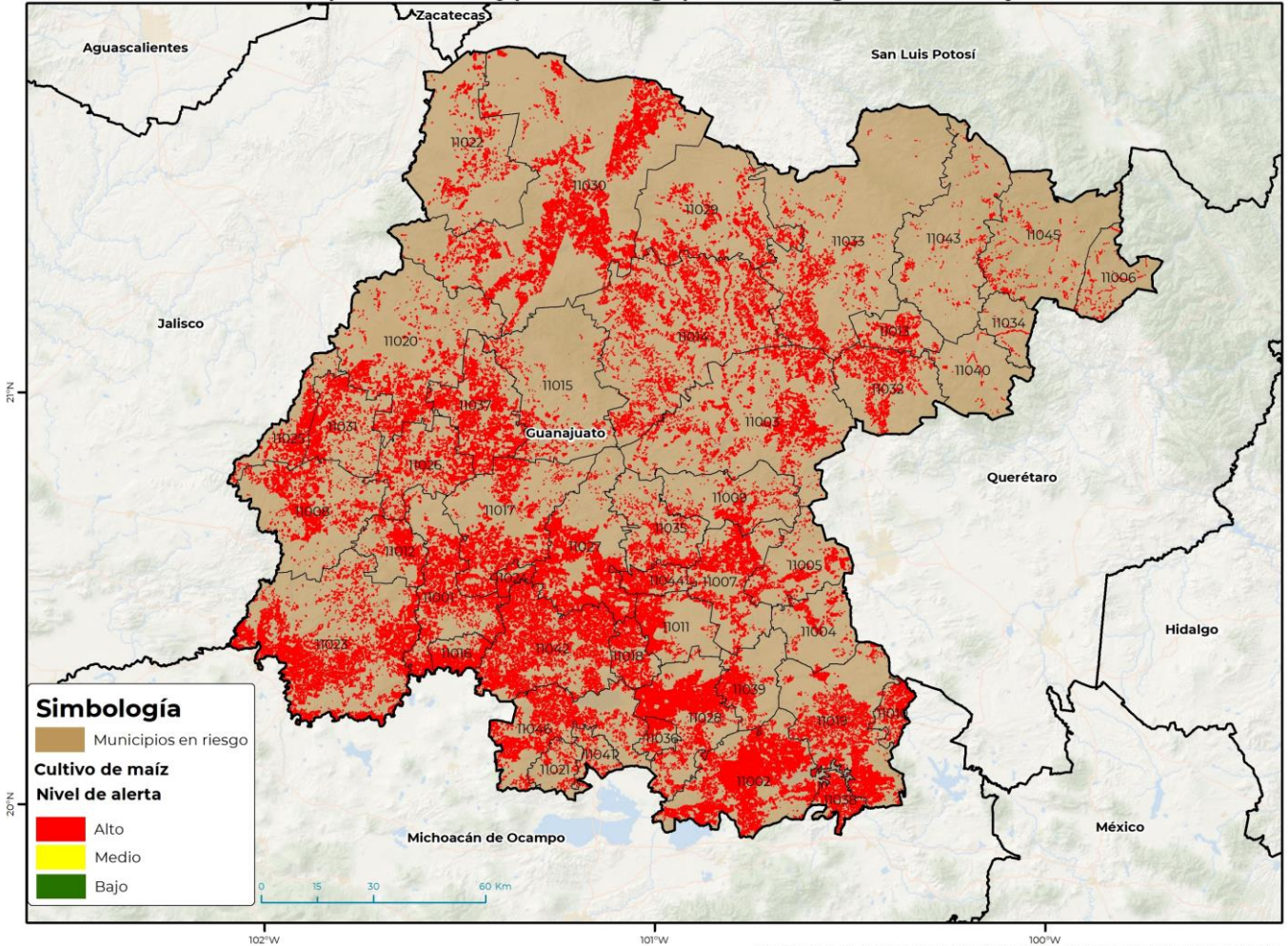
Teléfono gratuito: 800 987 987 9

Vigente del 22 al 28 de julio de 2024

Gusano cogollero en Guanajuato

Anexo 1.- Se han identificado 46 municipios en **riesgo alto** con presencia del cultivo para el desarrollo de Gusano cogollero, mismos que en caso de presentarse la plaga, estarían en riesgo.

Municipios con cultivo y probable riesgo por Gusano cogollero en Guanajuato



GEOMÁTICA: D3-SENASICA © 2024 GRM
FECHA: 15-JULIO-2024

No está permitida la reproducción total o parcial de esta publicación, ni la transmisión de ninguna forma o por cualquier medio, ya sea electrónico, mecánico, fotocopia, por registro u otros métodos, sin el permiso previo y por escrito del SENASICA.

Municipios con estrategia operativa 2024

Municipios	Clave	Superficie (ha)	Localidades
San Felipe	11030	30,906	Jaral De Berrios
Pénjamo	11023	29,835	Churipitzeo-Abasolo-San Bernardo-La Purisima-Tepuza De Villalobos-Estación Penjamo-Tepetate De Origel-La Soledad De Morales-Labor De Lopez
			La Encarnación-Inchamacuaro-Chupicuaro-Inchay- Los Organos-La Merced
Acámbaro	11002	26,907	

Contacto

Correo: alerta.fitosanitaria@senasica.gob.mx

Teléfono gratuito: 800 987 987 9

Vigente del 22 al 28 de julio de 2024
Gusano cogollero en Guanajuato

Anexo 1.- Se han identificado 46 municipios en **riesgo alto** con presencia del cultivo para el desarrollo de Gusano cogollero, mismos que en caso de presentarse la plaga, estarían en riesgo.

Municipios con estrategia operativa 2024			
Municipios	Clave	Superficie (ha)	Localidades
Valle de Santiago	11042	20,759	Piedras Negras-Santa Rosa De Parangueo-Cerro Colorado-La Rosa-Valle De Santiago-Rincon De Parangueo-Mogotes-Duranés De Arriba-Las Jícamas-Charco De Pantoja-Martin Andrade Palma-San Francisco Chihuindo-Mal País-San Joaquín
Dolores Hidalgo Cuna de la Independencia Nacional	11014	16,679	La Colorada-Las Negritas-Santa Cecilia-La Soledad Nueva-Cerrito De Santa Cecilia-Don Sebastián-El Rosillo-La Erre-Tepozanes
Salamanca	11027	16,639	Salamanca-Santa Maria-Los Prietos-Valtierrilla-Uruetaro-Arboledas-Cipreses-Loma Pelada-Palo Blanco-San José Del Carmen-Loma De San Antonio
Salvatierra	11028	15,502	San Isidro-San Pedro-El Capulín-Gervacio Mendoza-San Pedro De Los Naranjos-San Nicolas De Los Agustinos-La Calera-San Nicolás De Los Agustinos-El Coyol-San Jose Del Carmen-San Pedro Los Naranjos-Urireo-Cupareo-Santo Tomás Huazindeo
San Miguel de Allende	11003	13,998	Los Rodríguez-Guadalupe De Tambula-Caldera-Don Xido De Abajo-Pantoja-Don Juan Xido De Abajo-San Martín Del Paredón-Begoña Del Progreso-Loma De Cocina
Abasolo	11001	13,840	Los Pinos-Ojos De Agua-San Miguelito De Ayala-Ahualulco-Loma De Lastiri-Mogotes-Col. Hermosillo-Colonia Hermosillo-Salitre De Saavedra-Puerta De Palo Dulce
Jerécuaro	11019	12,765	Zatemaye-Arroyo Hondo-San Lorenzo-La Campana-Jerécuaro-Purísima Del Zapote-Puriatzicuaro-Los Duraznos
Irapuato	11017	12,491	La Soledad-Irapuato-Cerro Blanco-San Roque-Rivera De Guadalupe-Santa Elena De La Cruz-San José De Marañon-El Tope-Rancho De Los Acosta
Silao de la Victoria	11037	10,821	
Yuriria	11046	10,267	El Tigre-San Cristóbal-Se Desconoce-Tierra Blanca-Puquichapio-La Purísima-Santa Mónica-Juan Lucas-El Velador-El Moro-Cahuilote-San Jose De Gracia-Cahuilote-Ocurio-Loma De Zempoala-Cuerunero-Monte De Los Juarez-Monte De Juarez-Monte De Juárez-Monté De Juárez.
Manuel Doblado	11008	9,923	Atotonilquillo-Calzada Del Tepozan
León	11020	9,137	Malagana-Barretos-Rancho Nuevo De La Luz

Contacto

 Correo: alerta.fitosanitaria@senasica.gob.mx

Teléfono gratuito: 800 987 987 9

Vigente del 22 al 28 de julio de 2024
Gusano cogollero en Guanajuato

Anexo 1.- Se han identificado 46 municipios en **riesgo alto** con presencia del cultivo para el desarrollo de Gusano cogollero, mismos que en caso de presentarse la plaga, estarían en riesgo.

Municipios con estrategia operativa 2024			
Municipios	Clave	Superficie (ha)	Localidades
Celaya	11007	8,787	Celaya-Chihuahuita-La Soledad-La Trinidad-Gasca-La Concepción-Plancarte-San Cayetano-Pelavacas-Roque-La Esperanza De Yustis-San Miguel Octopan-Tenería Del Santuario-San José De Mendoza-San Juan De La Vega-Yustis-San José De La Presa-Granja Santa Cecilia-Los Tres Puentes-.
San Diego de la Unión	11029	7,250	San Nicolás Del Charco
Romita	11026	6,962	San Agustín-San Cristóbal-San Ramon-Romita-Col. Magisterial-El Escoplo-El Venado-Colonia Magisterial-San Ramón Nuevo-El Escoplo 1
San Francisco del Rincón	11031	6,933	San Cristóbal-San Ignacio-Peñuelas-San Jose Del Resplandor-El Sauz Viejo
San Luis de la Paz	11033	6,858	
Cortazar	11011	5,934	La Purisima-Piedra Clavada-El Diezmo
Tarimoro	11039	5,282	La Noria-Cerro Prieto-La Moncada-Panales Jamaica-Santa Barbara-Tarimoro
Purísima del Rincón	11025	5,251	Dolores-El Tecolote-Purisima Del Rincon
Cuerámaro	11012	4,985	Tupataro-San Jose De Ramales-La Presa De Uribe-Plan Sexenal
Huanímaro	11016	4,801	San Cristóbal-Huanimaro-Monte Blanco-San Cristóbal De Ayala-La Lobera-San Jose De Ayala
Santa Cruz de Juventino Rosas	11035	4,212	Emiliano Zapata-San Nicolás-El Cerrito-Los Sauces-Santa Cruz De Juventino Rosas-La Galera-Cerrito De Gasca-El Tecolote-Ricardo Cuevas-Valencia-Cuenda
Apaseo el Grande	11005	3,838	El Nacimiento
Comonfort	11009	3,349	La Laguna-San Jeronimo-San Jerónimo-San Andrés-Comonfort-Camino Viejo-El Triángulo-Bocatoma-Las Trojes-Jose Mendoza
Doctor Mora	11013	2,575	
Apaseo el Alto	11004	2,041	Jiménez-Los Arquitos
Total general		329,528	

Municipios con nivel de riesgo alto		
Municipios	Clave	Superficie (ha)
San José Iturbide	11032	5,704
Jaral del Progreso	11018	4,486
Ocampo	11022	4,197
Villagrán	11044	3,891
Tarandacuao	11038	3,587
Pueblo Nuevo	11024	2,530

Contacto

 Correo: alerta.fitosanitaria@senasica.gob.mx

Teléfono gratuito: 800 987 987 9

Vigente del 22 al 28 de julio de 2024**Gusano cogollero en Guanajuato**

Anexo 1.- Se han identificado 46 municipios en **riesgo alto** con presencia del cultivo para el desarrollo de Gusano cogollero, mismos que en caso de presentarse la plaga, estarían en riesgo.

Municipios con nivel de riesgo alto		
Municipios	Clave	Superficie (ha)
Coroneo	11010	2,338
Guanajuato	11015	2,248
Santiago Maravatío	11036	2,056
Moroleón	11021	1,017
Uriangato	11041	873
Xichú	11045	863
Victoria	11043	814
Atarjea	11006	402
Tierra Blanca	11040	232
Santa Catarina	11034	174
Total general		35,412

Contacto

Correo: alerta.fitosanitaria@senasica.gob.mx

Teléfono gratuito: 800 987 987 9