



**AGRICULTURA**

SECRETARÍA DE AGRICULTURA Y DESARROLLO RURAL



**SENASICA**

SERVICIO NACIONAL DE SANIDAD,  
INOCUIDAD Y CALIDAD AGROALIMENTARIA



Para plagas de importancia económica  
presentes en apoyo a la producción de  
maíz, frijol, trigo y arroz



04

Mayo

# Boletín de Alerta Fitosanitaria del SENASICA para Chapulín en el estado de Sinaloa



Colaboración Técnico-Científica:

Dirección en Jefe  
Dirección General de Sanidad Vegetal  
Instituto Nacional de Investigaciones Forestales, Agrícolas y Pecuarias del Campo Experimental Bajío  
Comité de Sanidad Vegetal del Estado de Sinaloa



2024

ANO DE  
**Felipe Carrillo  
PUERTO**

BENEFICIO DEL PROLETARIADO,  
REVOLUCIONARIO Y DEFENSOR  
DEL MAYA

Vigente del 27 de mayo al 02 de junio de 2024

**Chapulín en Sinaloa**

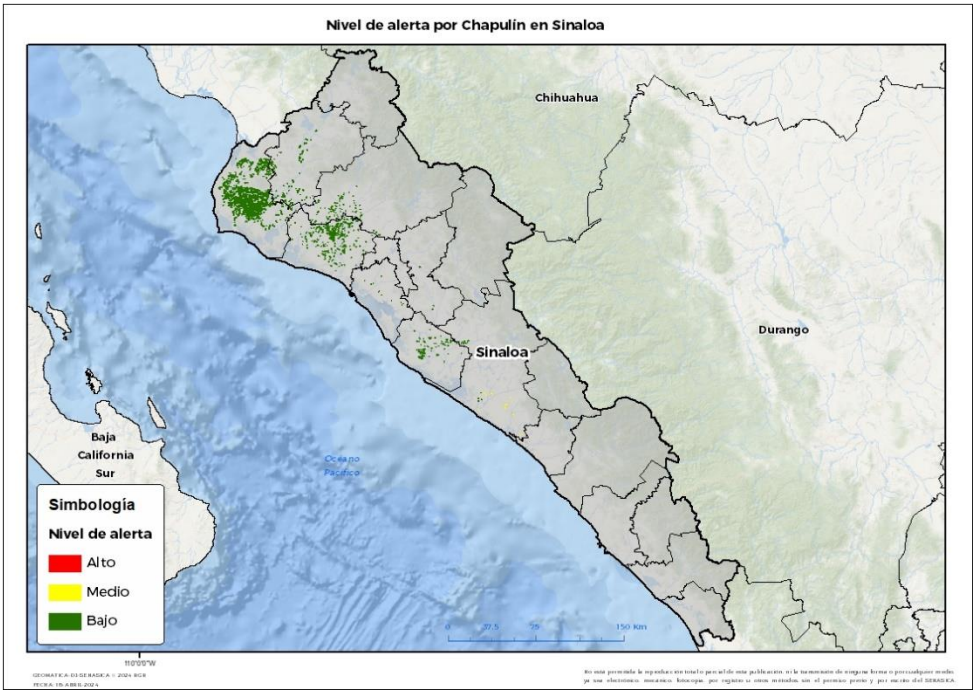
Derivado de la información recabada a través de los censos realizados en campo y el pronóstico meteorológico a 7 días, la AF-SENASICA correspondiente a Chapulín en Sinaloa, notifica a los municipios con nivel de riesgo con el objeto de prevenir que la plaga se establezca en el cultivo.

**1. Condiciones meteorológicas favorables para el desarrollo de la plaga**

De acuerdo con la información meteorológica pronosticada en el estado se identifica que existirán condiciones favorables para el desarrollo de la plaga.

 **T Máx** 42.1 °C
  **T Mín** 21.1 °C
  **Lluvia** 0 mm

**2. Análisis de probabilidad de riesgo**



Se determina que la plaga puede comenzar su desarrollo debido a que hay: **10 municipios con nivel de alerta medio y bajo** (Anexo 1).



**3. Sensibilización referenciado a estrategias operativas e impacto económico**

Impacto económico en las hectáreas con mayor riesgo



- 10 municipios en riesgo medio y bajo
- 29,916 ha



491 millones de pesos

**Acompañamiento técnico al sector**

Se considera oportuno:

- Notificar al productor para que puedan implementar acciones preventivas (capacitación y acompañamiento técnico) en los municipios identificados.

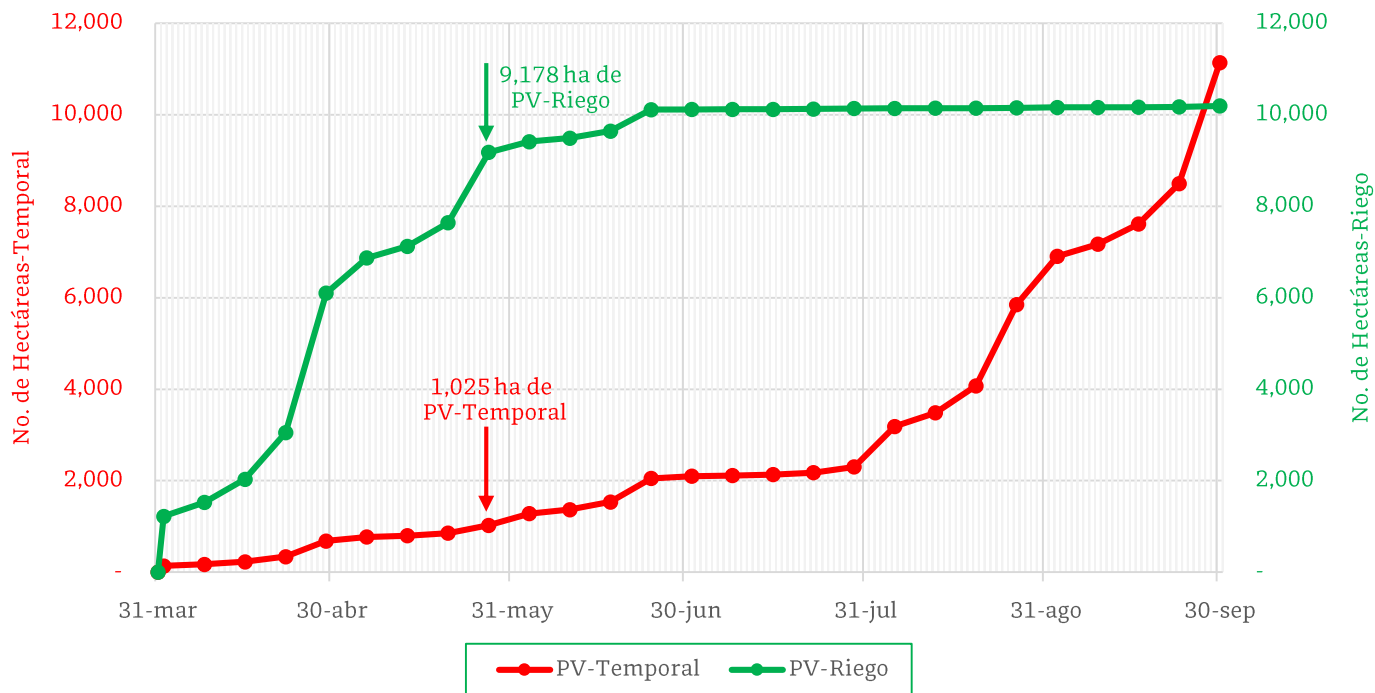
Nota: El siguiente cálculo fue establecido tomando en consideración el precio medio rural promedio del estado (Fuente: SIAP, 2022).

Vigente del 27 de mayo al 02 de junio de 2024

Chapulín en Sinaloa

4. Avance de siembra

Avance de siembra de maíz en el Estado de Sinaloa al 27 de mayo de 2024  
Ciclo PV



De acuerdo con los registros del SIAP, se estima el siguiente avance de siembra:

-9,178 ha bajo condiciones de riego

-1,025 ha bajo condiciones de temporal

5. Recomendaciones AF-SENASICA

Derivado de la integración de elementos como: superficie de producción de maíz en su modalidad Primavera-Verano, variables meteorológicas, etapa fenológica susceptible del cultivo hospedante, dinámica poblacional de la plaga y acciones operativas implementadas, se sugiere al personal técnico del Servicio Fitosanitario lo siguiente:

1. El acompañamiento técnico debe fortalecerse en los municipios señalados con riesgo medio y bajo, con el objetivo de verificar la etapa fenológica del cultivo e incidencia posible de la plaga.
2. Establecer un cronograma de actividades y calendario de visitas en los diferentes predios de los municipios identificados a fin de brindar de manera oportuna información al sector agrícola como base para el manejo preventivo.
3. Sensibilizar al sector agrícola en el manejo preventivo, donde se transfiera la metodología del monitoreo oportuno de la plaga, que permita y coadyuve en la accionabilidad ante un brote emergente.
4. En caso de encontrar la plaga, prestar especial atención en el uso de plaguicidas autorizados por COFEPRIS y privilegiar el principio del control biológico bajo un enfoque de manejo sostenible de la plaga de forma regional.

Contacto

Correo: [alerta.fitosanitaria@senasica.gob.mx](mailto:alerta.fitosanitaria@senasica.gob.mx)

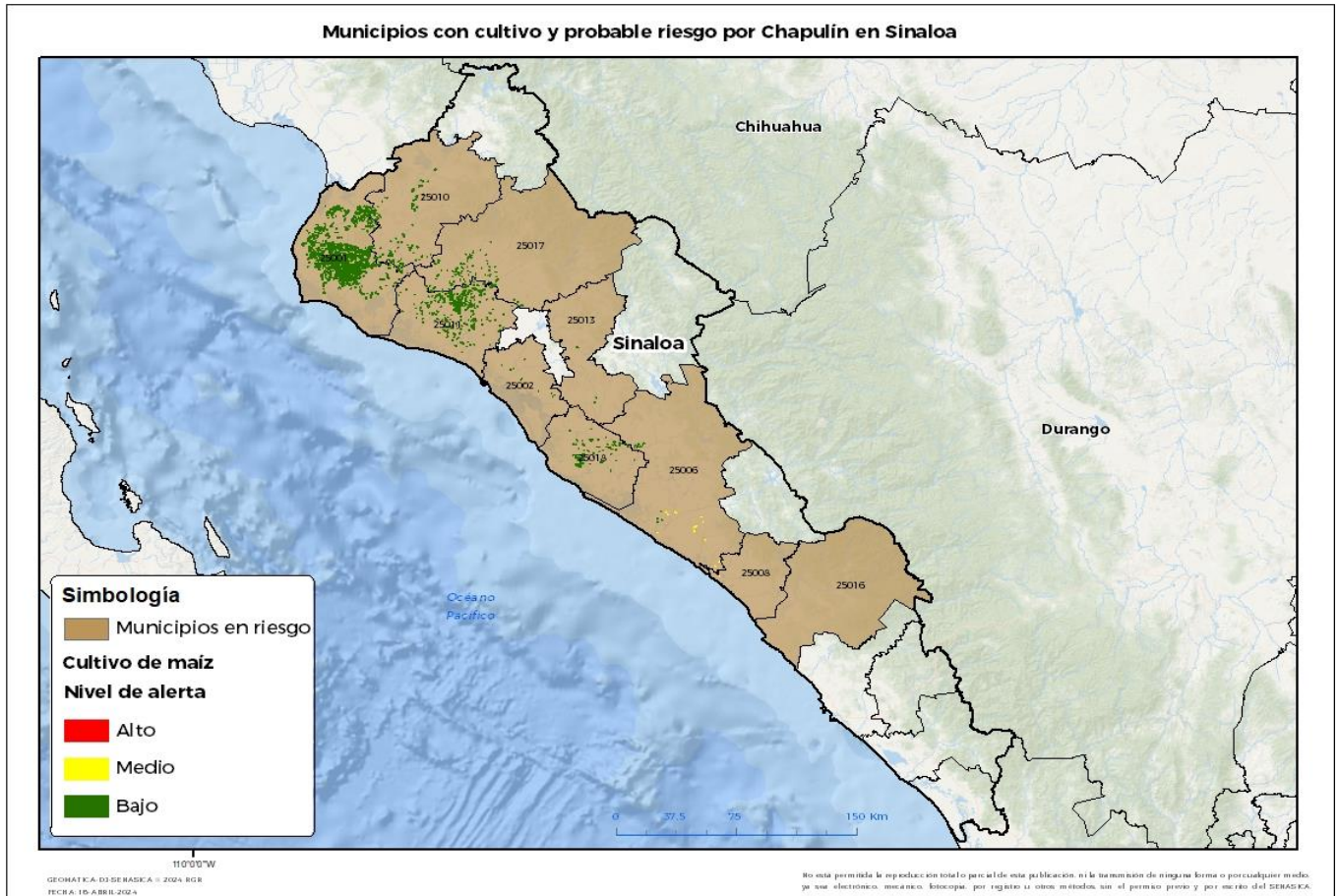
Teléfono gratuito: 800 987 987 9



Vigente del 27 de mayo al 02 de junio de 2024

Chapulín en Sinaloa

Anexo 1.- Se han identificado 10 municipios en riesgo medio y bajo con presencia del cultivo para el desarrollo de Chapulín, mismos que en caso de presentarse la plaga estarían en riesgo.



**Municipios con estrategia operativa 2024**

Municipio	Clave	Superficie (ha)	Localidades
Ahome	25001	20,223	Sección Carrizo-Chavez Talamantes
Guasave	25011	4,970	San Antonio-El Campito-Palos Dulces-El Mesquiton-Campo Dias
El Fuerte	25010	1,651	Mochicahui-Santa Blanca
Navolato	25018	1,451	
Sinaloa	25017	1,085	El Coyote
Culiacán	25006	341	Quila-Culiacán-La Presita-El Alhuate-Culiacáncito-Platanera-Campo Gobierno Ll
Angostura	25002	122	
Mocorito	25013	54	Chinitos
San Ignacio	25016	13	
Elota	25008	5	La Cruz
<b>Total General</b>		<b>29,916</b>	

Contacto

Correo: [alerta.fitosanitaria@senasica.gob.mx](mailto:alerta.fitosanitaria@senasica.gob.mx)

Teléfono gratuito: 800 987 987 9