



AGRICULTURA

SECRETARÍA DE AGRICULTURA Y DESARROLLO RURAL



SENASICA

SERVICIO NACIONAL DE SANIDAD,
INOCUIDAD Y CALIDAD AGROALIMENTARIA



CESAVEZ

Para plagas de importancia económica
presentes en apoyo a la producción de
maíz, frijol, trigo y arroz



02

Abril



*Boletín de Alerta
Fitosanitaria
del SENASICA para
Gusano cogollero en
el estado de
Zacatecas*



Colaboración Técnico-Científica:

Dirección en Jefe

Dirección General de Sanidad Vegetal

Instituto Nacional de Investigaciones Forestales, Agrícolas y Pecuarias del Campo Experimental Bajío

Comité de Sanidad Vegetal del Estado de Zacatecas



2023
Francisco
VILLA

Vigente del 24 al 30 de abril de 2023

Gusano cogollero en Zacatecas

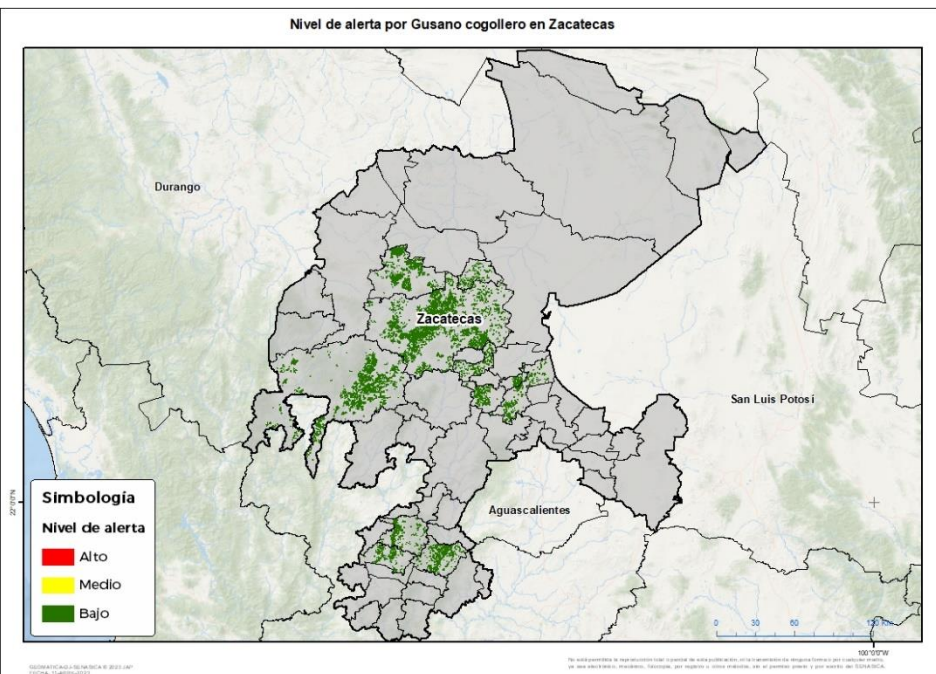
Derivado de la información recabada a través de los censos realizados en campo y el pronóstico meteorológico a 7 días, la **AF-SENASICA** correspondiente a **Gusano cogollero en Zacatecas**, notifica a los municipios con nivel de riesgo con el objeto de prevenir que la plaga se establezca en el cultivo.

1. Condiciones meteorológicas favorables para el desarrollo de la plaga

De acuerdo a la información **meteorológica pronosticada** en el estado se identifica que **existirán condiciones favorables** para el desarrollo de la plaga.

Temperatura máxima	24.2 °C
Temperatura mínima	8.2 °C
Precipitación	1 - 3 mm

2. Análisis de probabilidad de riesgo



Se determina que la plaga puede comenzar su desarrollo debido a que hay:

- Condición favorable en **11 municipios con riesgo fitosanitario bajo** (Anexo 1).



3. Sensibilización referenciado a estrategias operativas e impacto económico

Impacto económico en las hectáreas con mayor riesgo:



11 municipios en riesgo 73,383 ha



Hasta el momento no se identificó ningún municipio en riesgo alto



1,139 millones de pesos

Acompañamiento técnico al sector

Se considera oportuno:

-Notificar al productor para que puedan implementar **acciones preventivas (capacitación y acompañamiento técnico)** en los municipios identificados.

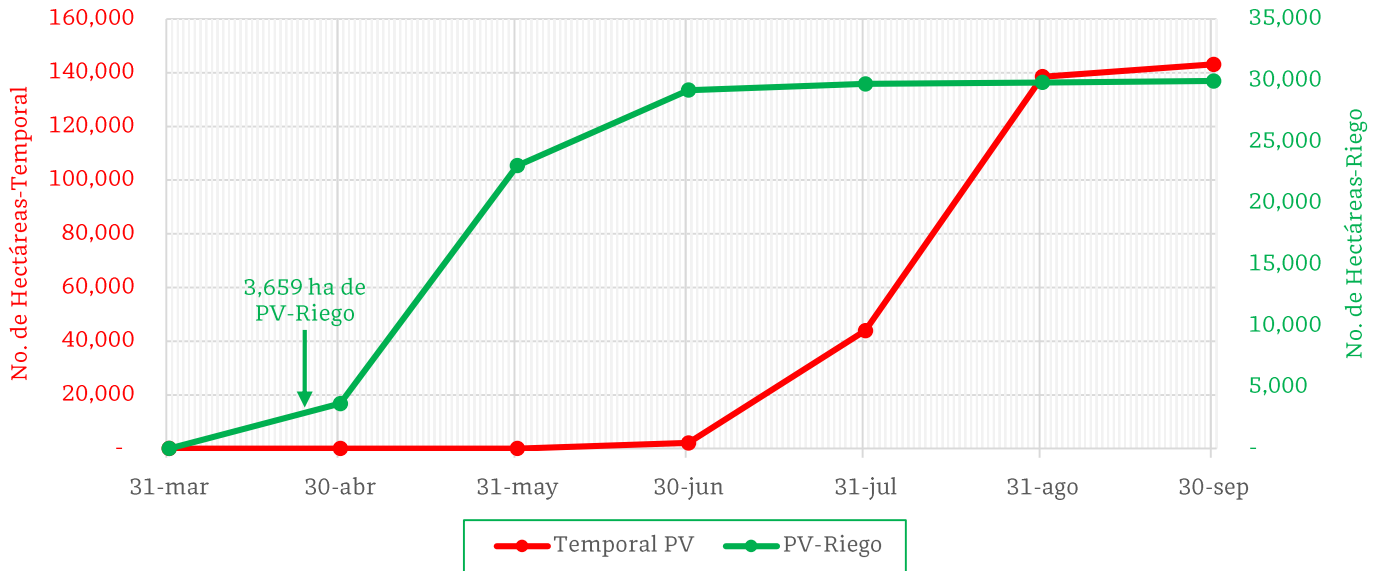
Nota: El siguiente cálculo fue establecido tomando en consideración el precio medio rural promedio del estado (Fuente: SIAP, 2021).

Gusano cogollero en Zacatecas

4. Avance de siembra

Avance de siembra de maíz en el estado de Zacatecas al 24 de abril de 2023 Ciclo

PV



De acuerdo con los registros del SIAP, se estima el siguiente avance de siembra:
-3,659 ha bajo condiciones de riego

5. Recomendaciones AF-SENASICA

Derivado de la integración de elementos como: superficie de producción de maíz en su modalidad Primavera-Verano, variables meteorológicas, etapa fenológica susceptible del cultivo hospedante, dinámica poblacional de la plaga y acciones operativas implementadas, se sugiere al personal técnico del Servicio Fitosanitario lo siguiente:

1. El acompañamiento técnico debe fortalecerse en los municipios señalados con riesgo bajo, con el objetivo de **verificar la etapa fenológica del cultivo e incidencia posible de la plaga**.
2. Establecer un cronograma de actividades y calendario de visitas en los diferentes predios de los municipios identificados **a fin de brindar de manera oportuna información al sector agrícola como base para el manejo preventivo**.
3. Sensibilizar al sector agrícola en el manejo preventivo, donde **se transfiera la metodología del monitoreo oportuno de la plaga, que permita y coadyuve en la accionabilidad ante un brote emergente**.
4. En caso de encontrar la plaga, **prestar especial atención en el uso de plaguicidas autorizados por COFEPRIS y privilegiar el principio del control biológico bajo un enfoque de manejo sostenible de la plaga de forma regional**.

Contacto

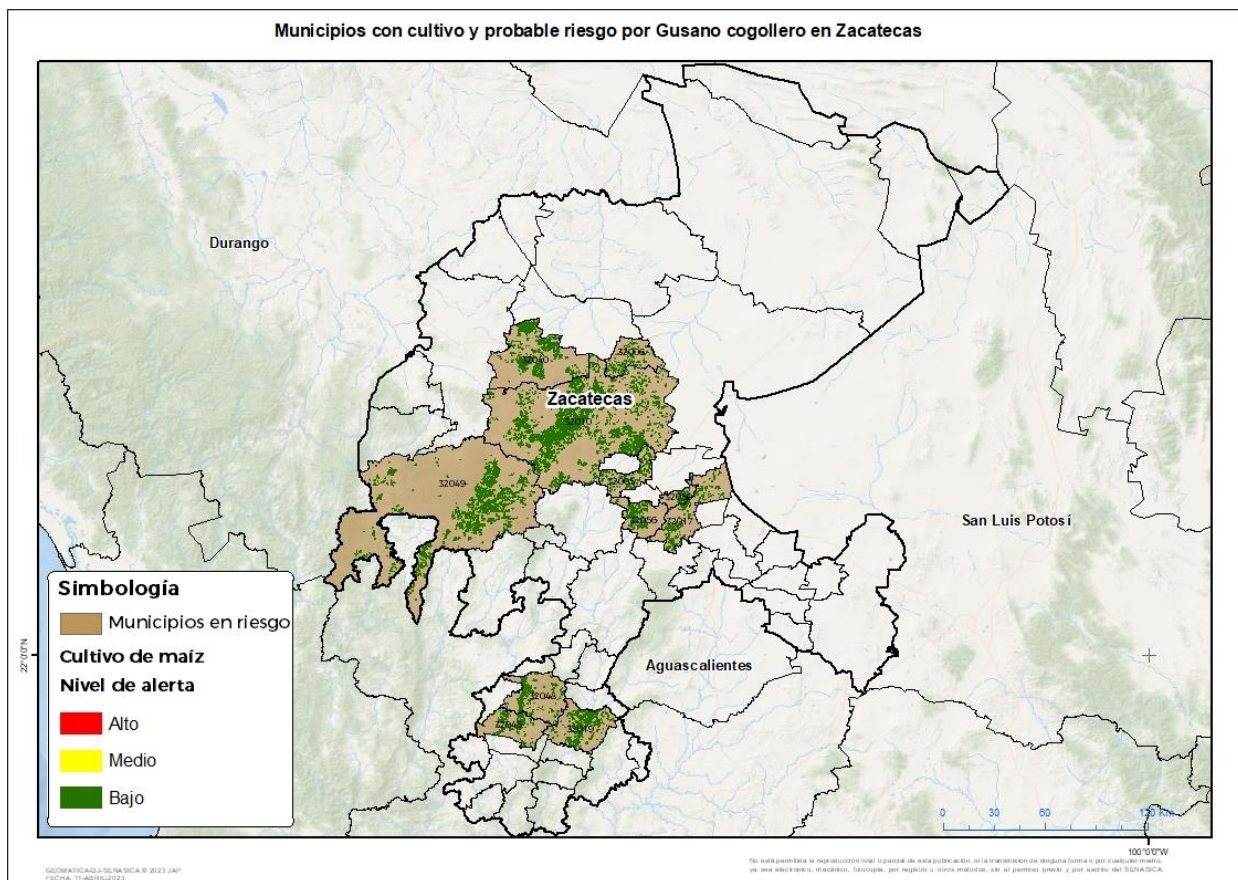
Correo: alerta.fitosanitaria@senasica.gob.mx

Teléfono gratuito: 800 987 987 9

Vigente del 24 al 30 de abril de 2023

Gusano cogollero en Zacatecas

Anexo 1.- Se han identificado 11 municipios en riesgo bajo con presencia del cultivo para el desarrollo de Gusano cogollero, mismos que en caso de presentarse la plaga estarían en riesgo.



Municipios con estrategia operativa 2023			
Municipios	Clave	Superficie (ha)	Localidades
Calera	32005	2,450	
Fresnillo	32010	32,761	
Guadalupe	32017	3,210	
Jalpa	32019	3,394	Vista Hermosa
Tepechitlán	32045	2,374	
Tlaltenango de Sánchez Román	32048	3,151	
Valparaíso	32049	14,380	
Vetagrande	32050	1,140	
Zacatecas	32056	2,407	
Total general		65,267	

Otros municipios con nivel de riesgo bajo		
Municipios	Clave	Superficie (ha)
Cañitas de Felipe Pescador	32006	1,477
Sain Alto	32040	6,639
Total general		8,115