



**Para plagas de importancia económica
presentes en apoyo a la producción de
maíz, frijol, trigo y arroz**



N°19

Octubre 2022

**Boletín de Alerta
Fitosanitaria
del SENASICA para
Gusano cogollero en
el estado de Sinaloa**



Colaboración Técnico-Científica:

Dirección en Jefe
Dirección General de Sanidad Vegetal
Instituto Nacional de Investigaciones Forestales, Agrícolas y Pecuarias del Campo Experimental Bajío
Comité de Sanidad Vegetal del Estado de Sinaloa

Vigente del 17 al 23 de octubre de 2022

Gusano cogollero en Sinaloa

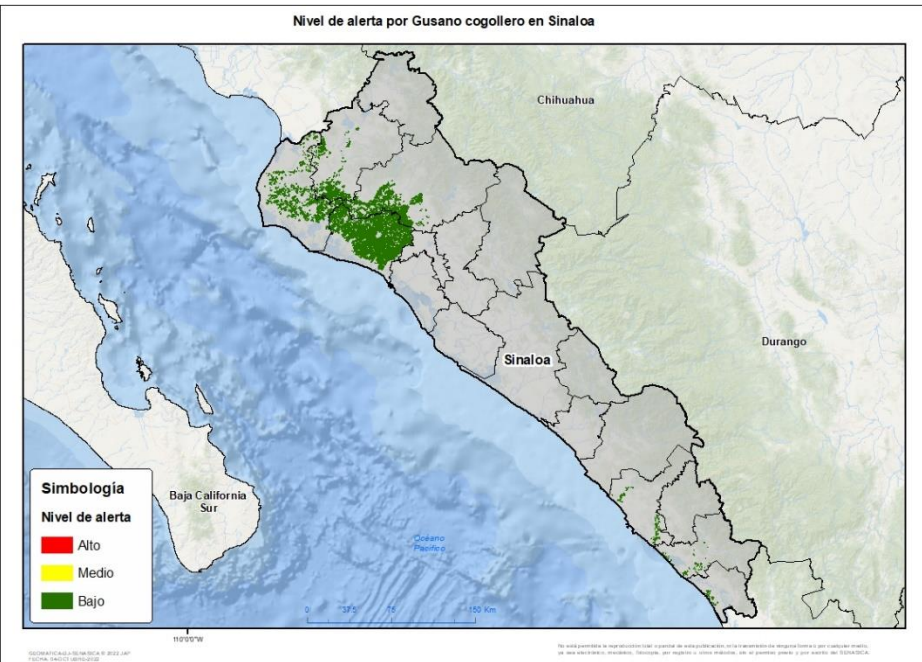
Derivado de la información recabada a través de los censos realizados en campo y el pronóstico meteorológico a 7 días, la AF-SENASICA correspondiente a Gusano cogollero en Sinaloa, notifica a los municipios con nivel de riesgo con el objeto de prevenir que la plaga se establezca en el cultivo.

1. Condiciones meteorológicas favorables para el desarrollo de la plaga

De acuerdo a la información meteorológica pronosticada en el estado se identifica que existirán condiciones favorables para el desarrollo de la plaga.

Temperatura máxima	31.0 °C
Temperatura mínima	20.4 °C
Precipitación	11-114 mm

2. Análisis de probabilidad de riesgo



Se determina que la plaga puede comenzar su desarrollo debido a que hay:

- Condición favorable en 7 municipios con riesgo fitosanitario bajo (Anexo 1).



3. Sensibilización referenciado a estrategias operativas e impacto económico

Impacto económico en las hectáreas con mayor riesgo:



7 municipios en riesgo 152,680 ha



Hasta el momento no se identificó ningún municipio en riesgo alto.



10,781 millones de pesos

Acompañamiento técnico al sector

Se considera oportuno:

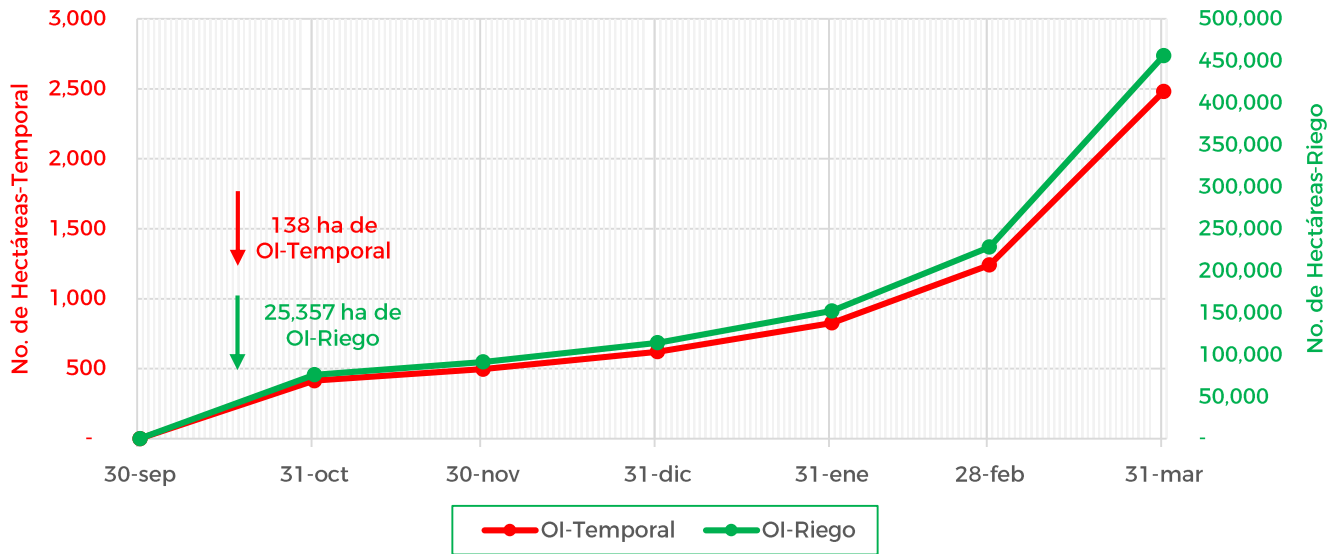
-Notificar al productor para que puedan implementar acciones preventivas (capacitación y acompañamiento técnico) en los municipios identificados.

Nota: El siguiente cálculo fue establecido tomando en consideración el precio medio rural promedio del estado (Fuente: SIAP, 2021).

Gusano cogollero en Sinaloa

4. Avance de siembra

Avance de siembra de maíz en el estado de Sinaloa al 17 de Octubre del 2022 Ciclo OI



De acuerdo con los registros del SIAP, se estima el siguiente avance de siembra:

- 25,357 ha bajo condiciones de riego
- 138 ha bajo condiciones de temporal

5. Recomendaciones AF-SENASICA

Derivado de la integración de elementos como: superficie de producción de maíz en su modalidad Otoño-Invierno, variables meteorológicas, etapa fenológica susceptible del cultivo hospedante, dinámica poblacional de la plaga y acciones operativas implementadas, se sugiere al personal técnico del Servicio Fitosanitario lo siguiente:

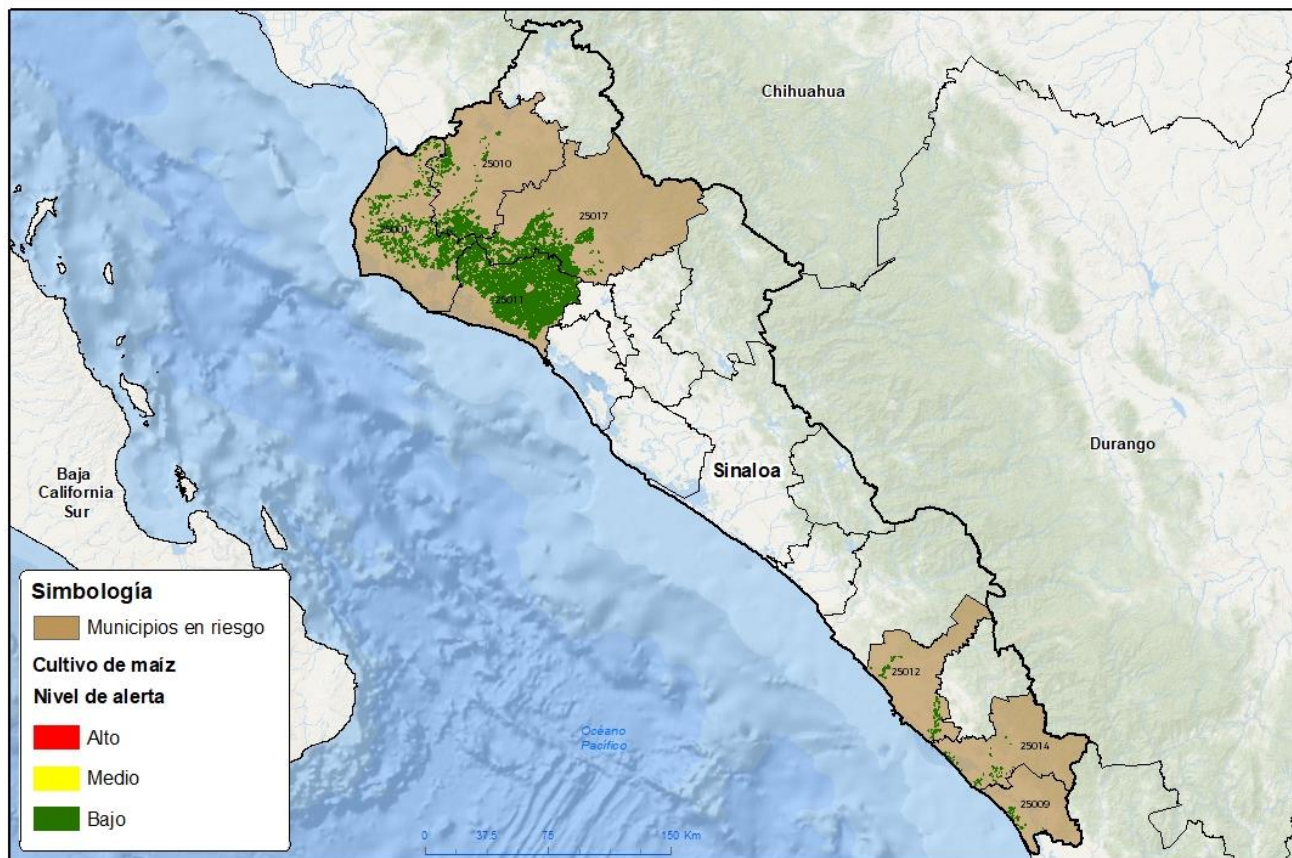
1. El acompañamiento técnico debe fortalecerse en los municipios señalados con riesgo bajo, con el objetivo de verificar la etapa fenológica del cultivo e incidencia posible de la plaga.
2. Establecer un cronograma de actividades y calendario de visitas en los diferentes predios de los municipios identificados a fin de brindar de manera oportuna información al sector agrícola como base para el manejo preventivo.
3. Sensibilizar al sector agrícola en el manejo preventivo, donde se transfiera la metodología del monitoreo oportuno de la plaga, que permita y coadyuve en la accionabilidad ante un brote emergente.
4. En caso de encontrar la plaga, prestar especial atención en el uso de plaguicidas autorizados por COFEPRIS y privilegiar el principio del control biológico bajo un enfoque de manejo sostenible de la plaga de forma regional.

Vigente del 17 al 23 de octubre de 2022

Gusano cogollero en Sinaloa

Anexo 1.- Se han identificado 7 municipios en riesgo bajo con presencia del cultivo para el desarrollo de Gusano cogollero, mismos que en caso de presentarse la plaga estarían en riesgo.

Municipios con cultivo y probable riesgo por Gusano cogollero en Sinaloa



GEOMÁTICA-SINASICA © 2022 JAF
FECHA: 04-OCT-2022 09:22

No está permitida la reproducción total o parcial de esta publicación, ni la transmisión de ninguna forma o por cualquier medio, sin una autorización expresa, otorgada por escrito a: SENASICA.

Municipios con estrategia operativa 2022

Municipios	Clave	Superficie (ha)	Localidades
Ahome	25001	24,988	5 De Mayo-9 De Diciembre-Ahome-Bacorehuis-Campo 35-Carranza-Carranza I-Chavez Talamantes-Chihuahuita-Compuertas 2-Ejido Mexico-Ejido Mochis-El Carrizo-El Descanso-El Porvenir-Flor Azul-Jesús Garcia-Jiquilpan-La Pitahaya.
El Fuerte	25010	15,607	Jahuara-Jahuara 2-Jahuara li-Las Isabeles-Los Musos-Santa Rosa-Secc. Cerro Prieto-Sección Carrizo-Seccion Cerro Prieto-Tepic
Escuinapa	25009	437	Celaya-Escuinapa-Isla Del Bosque-Palmito Del Verde-La Tarjea-Tecualilllas

Contacto

Correo: alerta.fitosanitaria@senasica.gob.mx

Teléfono gratuito: 800 987 987 9

Vigente del 17 al 23 de octubre de 2022
Gusano cogollero en Sinaloa

Anexo 1.- Se han identificado 7 municipios en riesgo bajo con presencia del cultivo para el desarrollo de Gusano cogollero, mismos que en caso de presentarse la plaga estarían en riesgo.

Otros municipios con estrategia operativa 2022			
Municipios	Clave	Superficie (ha)	Localidades
Guasave	25011	82,514	15 De Octubre-Batamote-Buenavista-Caimanero-Calle 300-Campo Diaz-Campo Yolanda-Capomas-Casa Blanca-Charco Largo-Cinco De Mayo-Cubilete-Dekalb-Ejido Guasave-El Colorado-El Cubilete-El Dorado-El Pitahayal-El Progreso-El Serrano.
Mazatlán	25012	1,777	Camacho-Puente Del Quelite-Walamo-Walmo-Marmol
Rosario	25014	1,052	Agua Verde-Apoderado-Bebelamo-Chametla-Cofradías-Duranguito-El Puyequé-El Rosario-Emiliano Zapata-La Guasima-Monte Alto-San Jose-Vázquez Moreno-Tablón Viejo-Los Juárez-Majawual-El Posole
Sinaloa	25017	26,305	7 Ejidos-Cubiri De La Capilla-Cubiri De La Loma-Ejido Batamote-El Coyote-El Macapule-El Maquipo-El Mirador-El Naranja-El Opochi-El Palotal-El Torreon-La Trinidad-La Trinidad-Las Playas-Rancho Viejo-Las Presitas-Cubiri De La Cuesta-La Bocatoma-.
Total general		152,680	