



AGRICULTURA
SECRETARÍA DE AGRICULTURA Y DESARROLLO RURAL



SENASICA
SERVICIO NACIONAL DE SALUD VEGETAL, INOCUIDAD Y CALIDAD AGROALIMENTARIA

inifap

Instituto Nacional de Investigaciones Forestales, Agrícolas y Pecuarias



Para plagas de importancia económica presentes en apoyo a la producción de maíz, frijol, trigo y arroz



N°09

Octubre 2022

Boletín de Alerta Fitosanitaria del SENASICA para Gusano cogollero en el estado de Nayarit



Colaboración Técnico-Científica:

Dirección en Jefe

Dirección General de Sanidad Vegetal

Instituto Nacional de Investigaciones Forestales, Agrícolas y Pecuarias del Campo Experimental Bajío

Comité de Sanidad Vegetal del Estado de Nayarit

Vigente del 10 al 16 de octubre de 2022

Gusano cogollero en Nayarit

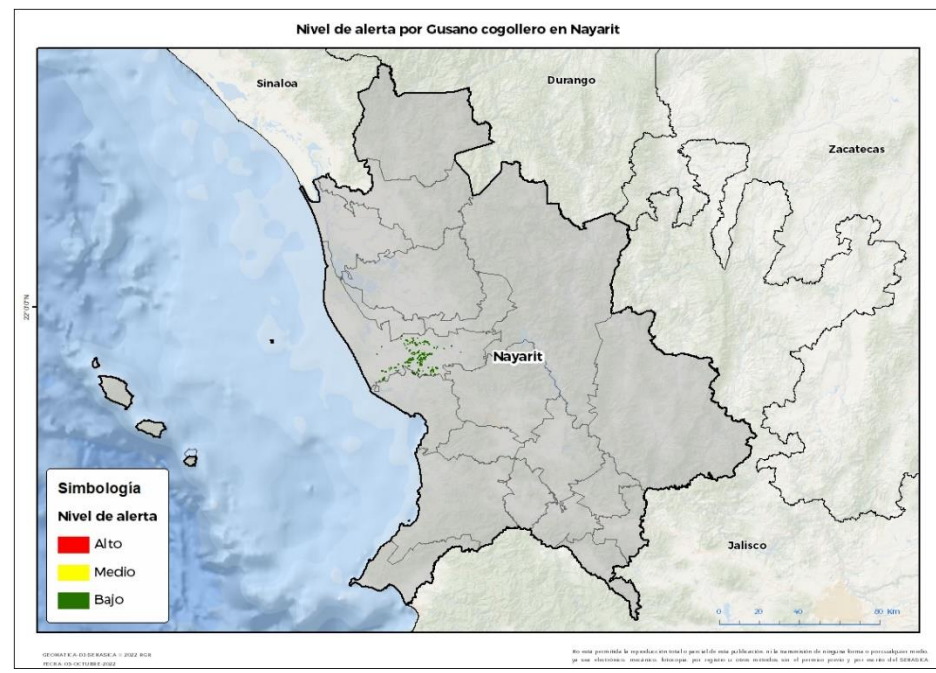
Derivado de la información recabada a través de los censos realizados en campo y el pronóstico meteorológico a 7 días, la **AF-SENASICA** correspondiente a **Gusano cogollero** en **Nayarit**, notifica a los municipios con nivel de riesgo con el objeto de prevenir que la plaga se establezca en el cultivo.

1. Condiciones meteorológicas favorables para el desarrollo de la plaga

De acuerdo a la información **meteorológica pronosticada** en el estado se identifica que **existirán condiciones favorables** para el desarrollo de la plaga.


Temperatura máxima	29.6 °C
Temperatura mínima	20.3 °C
Precipitación	15-52 mm

2. Análisis de probabilidad de riesgo






Se determina que la plaga puede comenzar su desarrollo debido a que hay:

- Condición favorable en **1 municipio con riesgo fitosanitario bajo** (Anexo 1).



3. Sensibilización referenciado a estrategias operativas e impacto económico

Impacto económico en las hectáreas con mayor riesgo:

-  **1 municipio en riesgo 1,581 ha**
-  **Hasta el momento no se identificó ningún municipio en riesgo alto**
-  **62 millones de pesos**

Acompañamiento técnico al sector

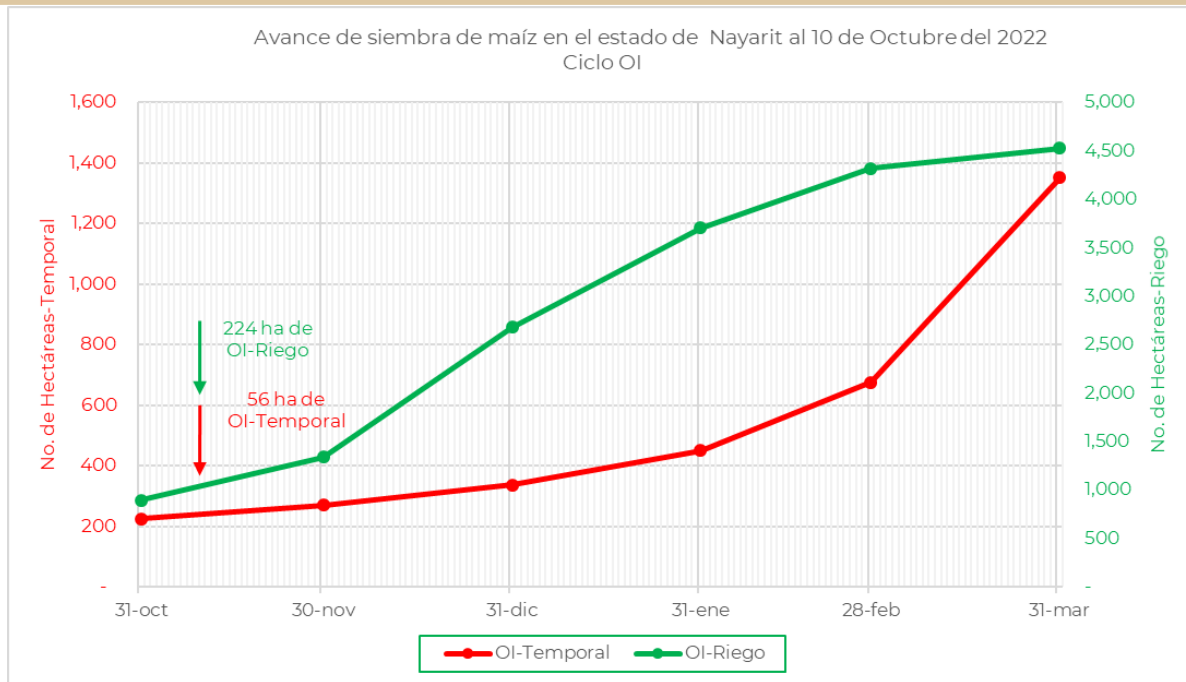
Se considera oportuno:

- Notificar al productor para que puedan implementar **acciones preventivas (capacitación y acompañamiento técnico) en los municipios identificados.**

Nota: El siguiente cálculo fue establecido tomando en consideración el precio medio rural promedio del estado (Fuente: SIAP, 2021).

Gusano cogollero en Nayarit

4. Avance de siembra



De acuerdo con los registros del SIAP, se estima el siguiente avance de siembra:

- 224 ha bajo condiciones de **riego**
- 56 ha bajo condiciones de **temporal**

5. Recomendaciones AF-SENASICA

Derivado de la integración de elementos como: superficie de producción de maíz en su modalidad Otoño-Invierno, variables meteorológicas, etapa fenológica susceptible del cultivo hospedante, dinámica poblacional de la plaga y acciones operativas implementadas, se sugiere al personal técnico del Servicio Fitosanitario lo siguiente:

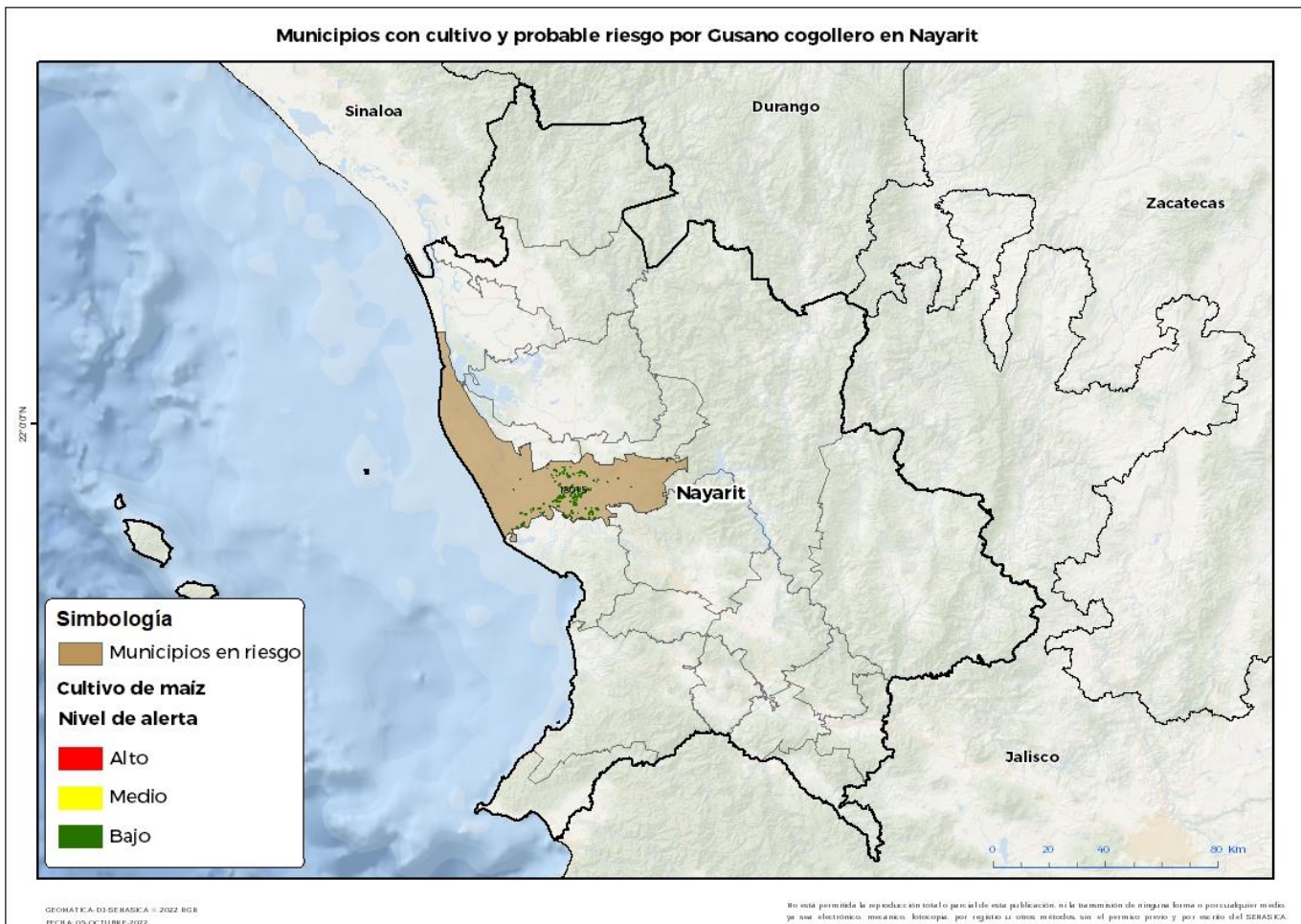
1. El acompañamiento técnico debe fortalecerse en el municipio señalado con riesgo bajo, con el objetivo de **verificar la etapa fenológica del cultivo e incidencia posible de la plaga.**
2. Establecer un cronograma de actividades y calendario de visitas en los diferentes predios de los municipios identificados **a fin de brindar de manera oportuna información al sector agrícola como base para el manejo preventivo.**
3. Sensibilizar al sector agrícola en el manejo preventivo, donde **se transfiera la metodología del monitoreo oportuno de la plaga, que permita y coadyuve en la accionabilidad ante un brote emergente.**
4. En caso de encontrar la plaga, **prestar especial atención en el uso de plaguicidas autorizados por COFEPRIS y privilegiar el principio del control biológico bajo un enfoque de manejo sostenible de la plaga de forma regional.**

Vigente del 10 al 16 de octubre de 2022

Gusano cogollero en Nayarit

Anexo 1.- Se ha identificado 1 municipio en riesgo bajo con presencia del cultivo para el desarrollo de Gusano cogollero, mismo que en caso de presentarse la plaga estaría en riesgo.

Municipios con cultivo y probable riesgo por Gusano cogollero en Nayarit



GEOMÁTICA-03 SENASICA © 2022. BGR
FECHA: 05-OCTUBRE-2022

No está permitida la reproducción total o parcial de esta publicación, ni la transmisión de ninguna forma o por cualquier medio, ya sea electrónico, mecánico, fotocopia, por registro u otros métodos, sin el permiso previo y por escrito del SENASICA.

Municipio con nivel de riesgo bajo		
Municipios	Clave	Superficie (ha)
Santiago Ixcuintla	18015	1,581
Total general		1,581