



AGRICULTURA
SECRETARÍA DE AGRICULTURA Y DESARROLLO RURAL



SENASICA
SERVICIO NACIONAL DE SANIDAD,
INOCUIDAD Y CALIDAD AGROALIMENTARIA

inifap

Instituto Nacional de Investigaciones
Forestales, Agrícolas y Pecuarias
Campo Experimental Bajío



**Para plagas de importancia económica
presentes en apoyo a la producción de
maíz, frijol, trigo y arroz**



N° 3

Agosto 2021

Boletín de Alerta Fitosanitaria del SENASICA para Roya del frijol en el estado de Zacatecas



Colaboración Técnico-Científica:

Dirección de Sanidad Vegetal

Dirección de Sistematización y Análisis Sanitario

Instituto Nacional de Investigaciones Forestales, Agrícolas y Pecuarias del Campo Experimental Bajío

Comité de Sanidad Vegetal del Estado de Zacatecas

Roya de frijol en el estado de Zacatecas

Vigente del 16 al 22 de agosto del 2021

Derivado del análisis de la información recabada a través de los censos realizados en campo y los datos meteorológicos pronosticados a 7 días, la Alerta Fitosanitaria del SENASICA correspondiente a Roya de frijol en el estado de Zacatecas, notifica los municipios con nivel de riesgo identificados con el propósito de prevenir que la plaga se establezca en el cultivo.

1. Condiciones de factores ambientales favorables para el proceso de infección de la roya de frijol

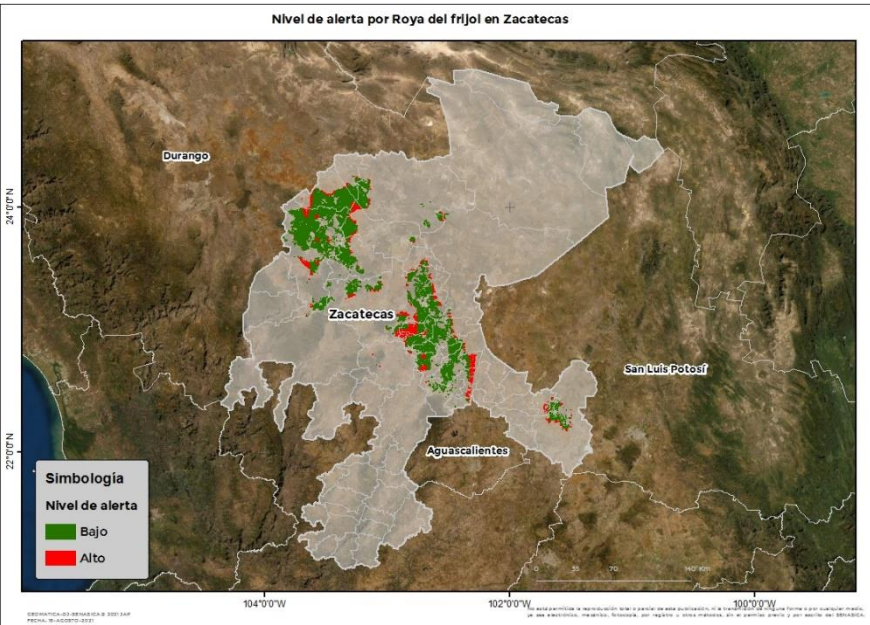
De acuerdo a la información meteorológica pronosticada en el estado se identifica que **existirán condiciones climáticas óptimas** para el proceso de infección de la roya con una humedad relativa >80% y aproximadamente de 6 horas **continuas** de punto de rocío.

Temperatura mínima 14.2 °C

Temperatura máxima 25.7 °C

2. Análisis de Probabilidad de riesgo e información referencial roya de frijol-hospedante

Nivel de alerta por Roya del frijol en Zacatecas



Se identifica que la roya de frijol puede iniciar su proceso de infección debido a que hay:

- Condición favorable en **23 municipio bajo riesgo fitosanitario**.
- Etapa fenológica susceptible del frijol y hospedantes alternos (Anexo 1).



3. Sensibilización referenciado a Estrategias operativas e Impacto económico

Impacto económico en las hectáreas con mayor riesgo para el proceso de infección de la roya de frijol



26 municipios en riesgo
207,370 ha.

23 municipios en **riesgo alto**
37,486 ha.



334 millones pesos

Acompañamiento técnico al sector

Se considera oportuno:

-Notificar al productor para que puedan implementar **acciones preventivas (capacitación y acompañamiento técnico)** en los municipios identificados.

-Intensificar los sistemas de muestreo en los Puntos de Seguimiento Fitosanitario.

-Fortalecer las actividades de exploración en las unidades de producción.

Nota: El siguiente cálculo fue establecido tomando en consideración el precio medio rural promedio del estado (Fuente: SIAP, 2020).

Contacto

Correo: alerta.fitosanitaria@senasica.gob.mx

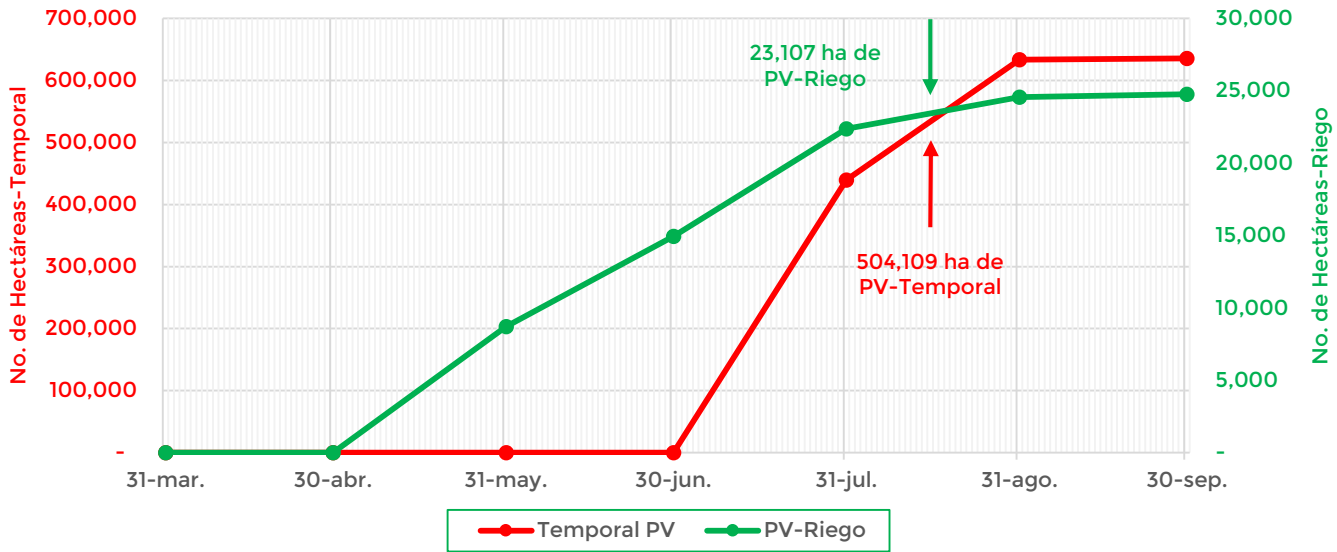
Teléfono gratuito: 800 987 987 9

Roya de frijol en el estado de Zacatecas

Vigente del 16 al 22 de agosto del 2021

4. Avance de siembra y estado del cultivo

Avance de siembra de frijol en el estado de Zacatecas al 16 de agosto de 2021
Ciclo PV



De acuerdo con los registros del SIAP, se estima un avance de siembra de la siguiente manera:

- **23,107 ha** bajo condiciones de **riego**
- **504,109 ha** bajo condiciones de **temporal**

5. Recomendaciones AF-SENASICA

Derivado de la integración de elementos como: Superficie de producción de frijol en su modalidad Primavera-Verano, variables climáticas (temperatura, humedad relativa y punto de rocío como base para el inicio del proceso de infección), fecha de siembra, etapa fenológica del cultivo hospedante, la epidemiología de la plaga y estrategias operativas implementadas, se sugiere lo siguiente:

1. El acompañamiento técnico debe fortalecerse en el municipio señalado de alto riesgo por parte del personal técnico del Servicio Fitosanitario, con el objetivo de verificar la etapa fenológica susceptible del cultivo e incidencia posible de la roya del frijol.
2. Sensibilizar al sector agrícola en el manejo preventivo, donde se transfiera la metodología de exploración y muestreo oportuno de la plaga priorizando la inspección rutinaria en la fase de floración y principio de llenado de vainas, que permita y coadyuve en la accionabilidad ante un brote emergente.
3. Se sugiere al personal técnico del Servicio Fitosanitario establecer un cronograma de actividades y calendario de visitas en los diferentes predios de los municipios identificados con un nivel de riesgo a fin de verificar la presencia o ausencia de la plaga, misma que permitirá y servirá de base para el manejo preventivo.
4. En caso de encontrar la plaga, el personal técnico del Servicio Fitosanitario prestará especial atención en la recomendación sobre el uso de plaguicidas autorizados por COFEPRIS bajo un enfoque de manejo sostenible de la plaga de forma regional.

Contacto

Correo: alerta.fitosanitaria@senasica.gob.mx

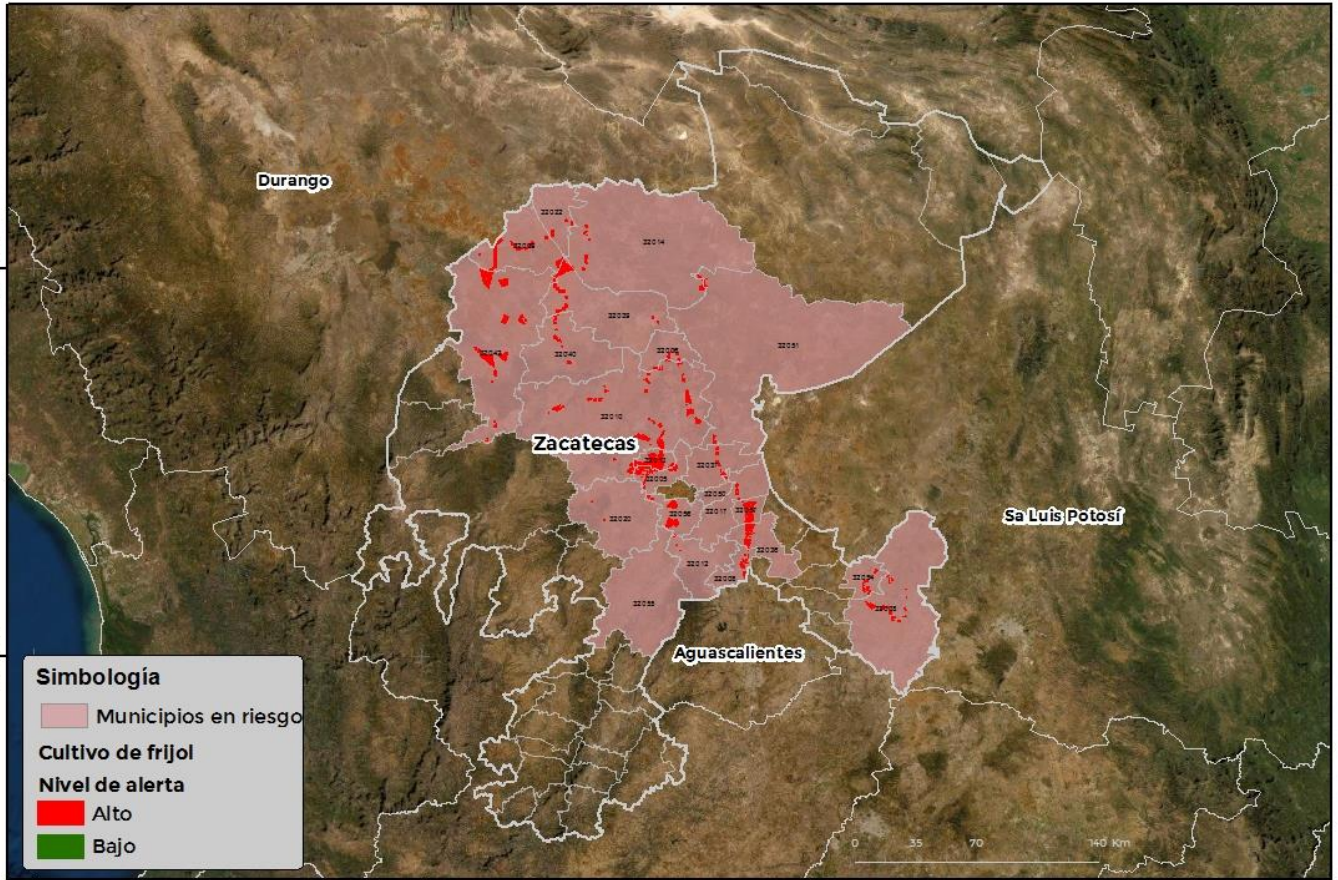
Teléfono gratuito: 800 987 987 9

Roya de frijol en el estado de Zacatecas

Vigente del 16 al 22 de agosto del 2021

Anexo 1.- Se han identificado 23 municipios con riesgo alto, y presencia del cultivo para el proceso de infección de Roya de frijol, mismos que en caso de presentarse la plaga estarían en riesgo.

Municipios con cultivo y probable riesgo por Roya del frijol en Zacatecas



Simbología

- Municipios en riesgo
- Cultivo de frijol**
- Nivel de alerta**
- Alto
- Bajo

Municipios	Clave	Superficie (ha)
Cañitas de Felipe Pescador	32006	517
Calera	32005	1,056
Cauhtémoc	32008	293
Fresnillo	32010	4,841
Genaro Codina	32012	25
General Enrique Estrada	32013	3,012
General Francisco R. Murguía	32014	739
Guadalupe	32017	211
Jerez	32020	9

Contacto

Correo: alerta.fitosanitaria@senasica.gob.mx

Teléfono gratuito: 800 987 987 9

Roya de frijol en el estado de Zacatecas**Vigente del 16 al 22 de agosto del 2021**

Anexo 1.- Se han identificado 23 municipios con **riesgo alto**, y presencia del cultivo para el proceso de infección de Roya de frijol, mismos que en caso de presentarse la plaga estarían en riesgo.

Municipios	Clave	Superficie (ha)
Juan Aldama	32022	521
Miguel Auza	32029	5,953
Ojocaliente	32036	915
Pánuco	32037	454
Pinos	32038	1,405
Río Grande	32039	6,196
Sain Alto	32040	729
Sombrerete	32042	6,811
Trancoso	32057	1,242
Vetagrande	32050	184
Villa de Cos	32051	719
Villa Hidalgo	32054	301
Villanueva	32055	3
Zacatecas	32056	1,349
Total general		37,486