



**AGRICULTURA**  
SECRETARÍA DE AGRICULTURA Y DESARROLLO RURAL



**SENASICA**  
SERVICIO NACIONAL DE SANIDAD,  
INOCUIDAD Y CALIDAD AGROALIMENTARIA

**inifap**

Instituto Nacional de Investigaciones  
Forestales, Agrícolas y Pecuarias  
Campo Experimental Bajío



**Para plagas de importancia económica  
presentes en apoyo a la producción de  
maíz, frijol, trigo y arroz**



**N° 16**

**Agosto 2021**

# Boletín de Alerta Fitosanitaria del SENASICA para Gusano cogollero en el estado de Tamaulipas



**Colaboración Técnico-Científica:**

Dirección de Sanidad Vegetal  
Dirección de Sistematización y Análisis Sanitario  
Instituto Nacional de Investigaciones Forestales, Agrícolas y Pecuarias del Campo Experimental Bajío  
Comité de Sanidad Vegetal del Estado de Tamaulipas

**Gusano cogollero en el estado de Tamaulipas**

**Vigente del 02 al 08 de agosto del 2021**

Derivado del análisis de la información recabada a través de los censos realizados en campo y los datos meteorológicos pronosticados a 7 días, la Alerta Fitosanitaria del SENASICA correspondiente a Gusano cogollero en el estado de Tamaulipas, notifica los municipios con nivel de riesgo identificados con el propósito de prevenir que la plaga se establezca en el cultivo.

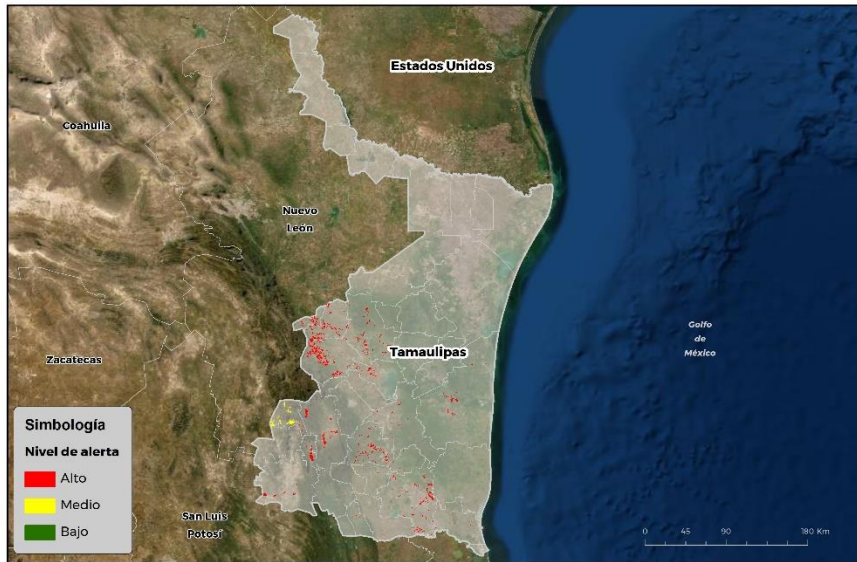
**1. Condiciones de factores ambientales favorables para el desarrollo de la plaga**

De acuerdo a la información **meteorológica pronosticada** en el estado se identifica que **existirán condiciones climáticas óptimas** para el desarrollo de la plaga.

Temperatura mínima 22.5°C  
Temperatura máxima 33.2°C

**2. Análisis de Probabilidad de riesgo e información referencial plaga-hospedante**

Nivel de alerta por Gusano cogollero en Tamaulipas



Se identifica que la plaga puede comenzar su desarrollo debido a que hay:

- Condición favorable en **20 municipios bajo riesgo fitosanitario**.
- Etapa fenológica susceptible del maíz y hospedantes alternos (Anexo 1).



**3. Sensibilización referenciado a Estrategias operativas e Impacto económico**

**Impacto económico en las hectáreas con mayor riesgo para el desarrollo potencial de la plaga**



**20 municipios en riesgo  
12,532 ha.**

**Donde la superficie bajo riesgo alto es de 10,890 ha.**



**55 millones de pesos**

**Nota:** El siguiente cálculo fue establecido tomando en consideración el precio medio rural promedio del estado (Fuente: SIAP, 2020).

**Acompañamiento técnico al sector**

Se considera oportuno:

-Notificar al productor para que puedan implementar **acciones preventivas (capacitación y acompañamiento técnico) en los municipios identificados.**

-**Intensificar los sistemas de monitoreo** en los Puntos de Seguimiento Fitosanitario.

-**Fortalecer las actividades** de exploración en las unidades de producción.

**Contacto**

**Correo:** [alerta.fitosanitaria@senasica.gob.mx](mailto:alerta.fitosanitaria@senasica.gob.mx)

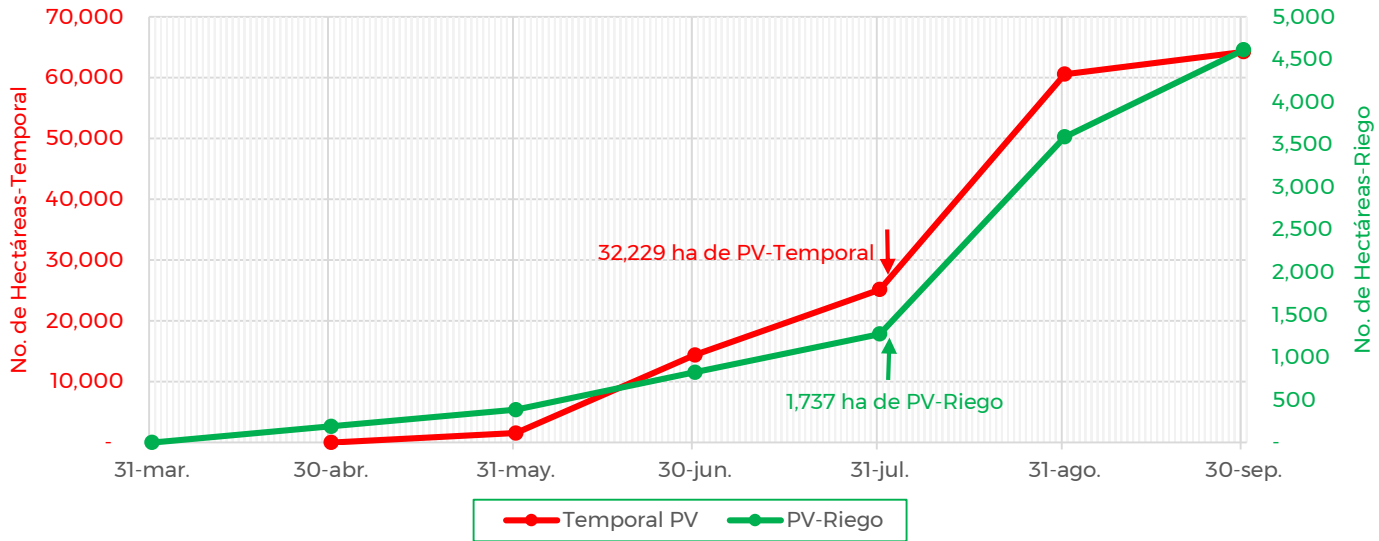
**Teléfono gratuito:** 800 987 987 9

**Gusano cogollero en el estado de Tamaulipas**

**Vigente del 02 al 08 de agosto del 2021**

**4. Avance de siembra y estado del cultivo**

Avance de siembra de maíz en el estado de Tamaulipas al 02 de Agosto de 2021  
Ciclo PV



De acuerdo con los registros del SIAP, se estima un avance de siembra de la siguiente manera:

- **1,737 ha** bajo condiciones de **riego**
- **32,229 ha** bajo condiciones de **temporal**

**5. Recomendaciones AF-SENASICA**

Derivado de la integración de elementos como: superficie de producción de maíz en su modalidad Primavera-Verano, variables climáticas, etapa fenológica susceptible del cultivo hospedante, dinámica poblacional de la plaga y acciones operativas implementadas, se sugiere al personal técnico del Servicio Fitosanitario lo siguiente:

1. El acompañamiento técnico debe fortalecerse en los municipios señalados de alto riesgo, con el objetivo de **verificar la etapa fenológica del cultivo e incidencia posible de la plaga**.
2. Establecer un cronograma de actividades y calendario de visitas en los diferentes predios de los municipios identificados **a fin de brindar de manera oportuna información al sector agrícola como base para el manejo preventivo**.
3. Sensibilizar al sector agrícola en el manejo preventivo, donde **se transfiera la metodología del monitoreo oportuno de la plaga, que permita y coadyuve en la accionabilidad ante un brote emergente**.
4. En caso de encontrar la plaga, **prestar especial atención en el uso de plaguicidas autorizados por COFEPRIS y privilegiar el principio del control biológico bajo un enfoque de manejo sostenible de la plaga de forma regional**.

**Contacto**

Correo: [alerta.fitosanitaria@senasica.gob.mx](mailto:alerta.fitosanitaria@senasica.gob.mx)

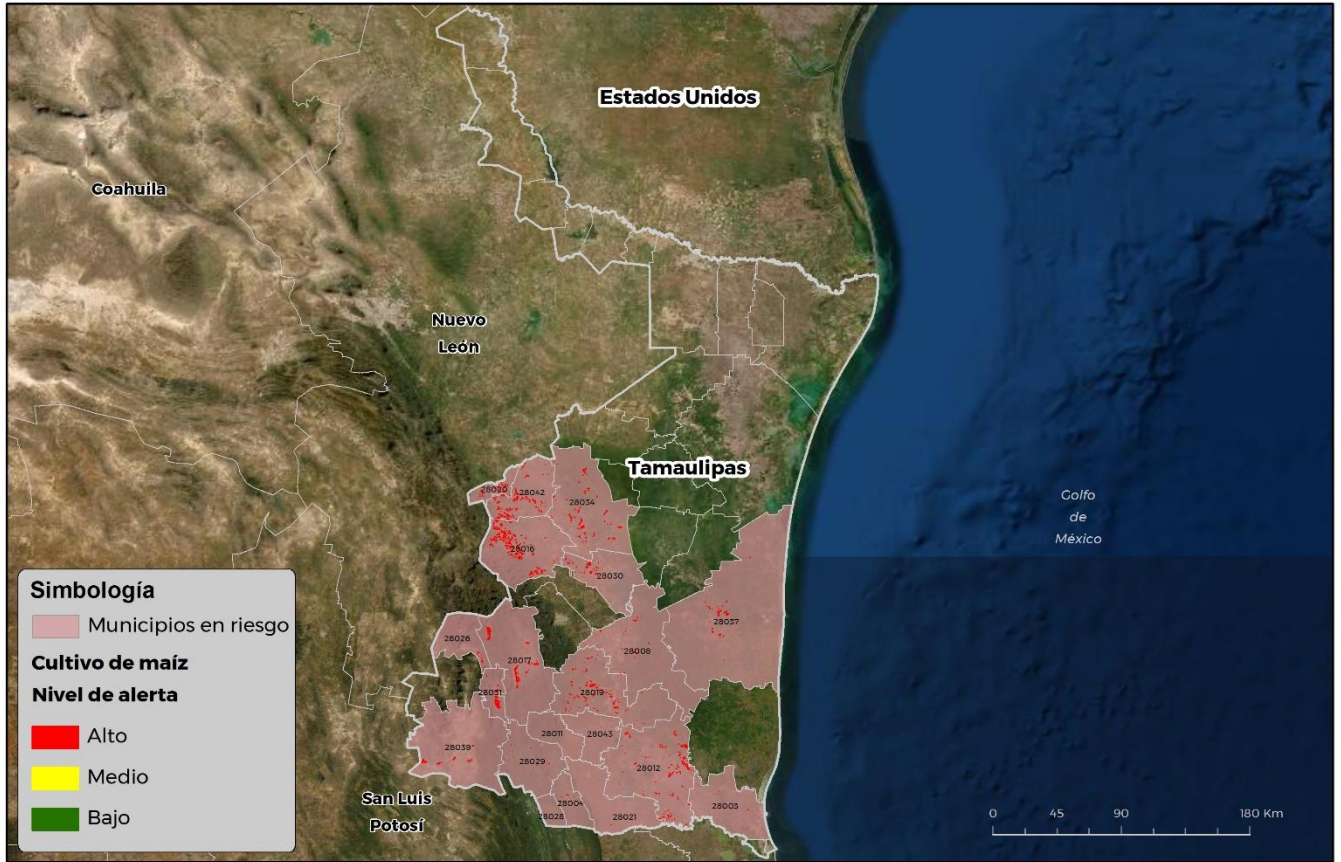
Teléfono gratuito: 800 987 987 9

**Gusano cogollero en el estado de Tamaulipas**

**Vigente del 02 al 08 de agosto del 2021**

**Anexo 1.- Se han identificado 20 municipios con alto riesgo y presencia del cultivo para el desarrollo de Gusano cogollero, mismos que en caso de presentarse la plaga estarías en riesgo.**

**Municipios con cultivo y probable riesgo por Gusano cogollero en Tamaulipas**



GEOMÁTICA-D3-SENASICA © 2021 RGR  
FECHA: 23-JULIO-2021

No está permitida la reproducción total o parcial de esta publicación, ni la transmisión de ninguna forma o por cualquier medio, ya sea electrónica, mecánica, fotocopia, por registro u otros métodos, sin el permiso previo y por escrito del SENASICA.

Municipios	Clave	Superficie (ha)
Altamira	28003	27
Antiguo Morelos	28004	30
Casas	28008	301
El Mante	28021	4
Gómez Farías	28011	1
González	28012	1,547
Hidalgo	28016	1,959
Jaumave	28017	1,249
Llera	28019	732
Mainero	28020	348

Municipios	Clave	Superficie (ha)
Miquihuana	28026	111
Nuevo Morelos	28028	3
Ocampo	28029	20
Padilla	28030	389
Palmillas	28031	604
San Carlos	28034	1,028
Soto la Marina	28037	541
Tula	28039	836
Villagrán	28042	1,158
Xicoténcatl	28043	4
<b>Total general</b>		<b>10,890</b>

**Contacto**

Correo: [alerta.fitosanitaria@senasica.gob.mx](mailto:alerta.fitosanitaria@senasica.gob.mx)

Teléfono gratuito: 800 987 987 9