

# Boletín del Sistema de Alerta Fitosanitaria del SENASICA para Gusano cogollero en el estado de Guerrero

**Colaboración Técnico-Científica:**

- Dirección de Sanidad Vegetal
- Dirección de Sistematización y Análisis Sanitario
- Instituto Nacional de Investigaciones Forestales, Agrícolas y Pecuarias del Campo Experimental Bajío
- Comité de Sanidad Vegetal del Estado de Guerrero



**El Sistema de Alerta Fitosanitaria del SENASICA correspondiente a Gusano cogollero en el estado de Guerrero, y derivado del análisis de la información recabada a través de los censos realizados en campo y los datos meteorológicos pronosticados, notifica los municipios con nivel de riesgo identificados con el propósito de prevenir que la plaga se establezca en el cultivo.**

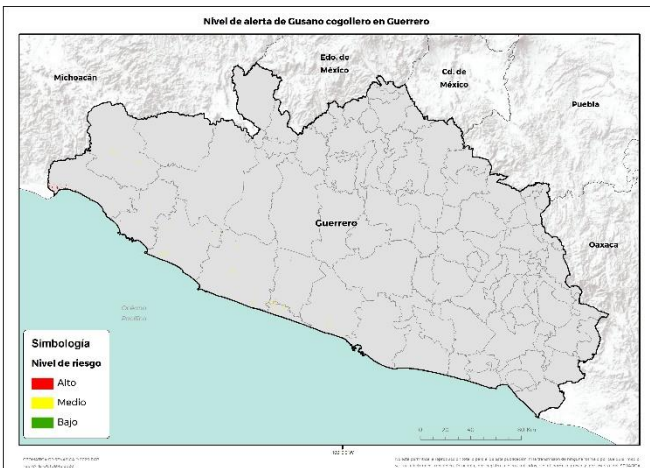
**1**

**Condiciones de factores ambientales favorables para el desarrollo de la plaga (12 al 18 de octubre)**

El análisis de información **meteorológica pronosticada** considera las **temperaturas promedio esperadas** para el desarrollo de Gusano cogollero en 7 días. En el período del 12 al 18 de octubre en el estado de Guerrero **existirán las condiciones climáticas óptimas** para el desarrollo de la plaga, esperándose temperaturas promedio que oscilan entre los 18.0°C y los 27.7°C.

**2**

**Análisis de Probabilidad de riesgo**



**9 municipios** bajo riesgo fitosanitario con presencia del cultivo (SIAP 2019) y conforme a las condiciones para el desarrollo de la plaga.

**3**

**Información referencial plaga-hospedante**

Existe la condición favorable de requerimientos térmicos para que la plaga inicie su desarrollo, complete su ciclo biológico e incremente el número de generaciones en **4 municipios** determinados con nivel crítico, en donde se encuentra la etapa fenológica susceptible del maíz y hospedantes alternos (Anexo 1).



**4**

**Sensibilización referenciado a Estrategias operativas e Impacto económico**

Son **9 municipios** con superficie en riesgo con aproximadamente **620 ha.** de las cuáles **102 ha.** estarían en riesgo **alto**, estas condiciones se proyectan en **4 municipios**, que representan el **16.45%** de afectación del total de superficie sembrada del Estado.

**Impacto económico en las hectáreas con mayor riesgo para el desarrollo potencial de la plaga.**

**7**  
**Millones de pesos**



**Acompañamiento técnico al sector**

Se considera oportuno notificar al productor a fin de que puedan implementar **acciones preventivas (capacitación y acompañamiento técnico)** en los municipios identificados.

Se recomienda, **intensificar los sistemas de monitoreo** en los Puntos de Seguimiento Fitosanitario y **fortalecer las actividades** de exploración en las unidades de producción.

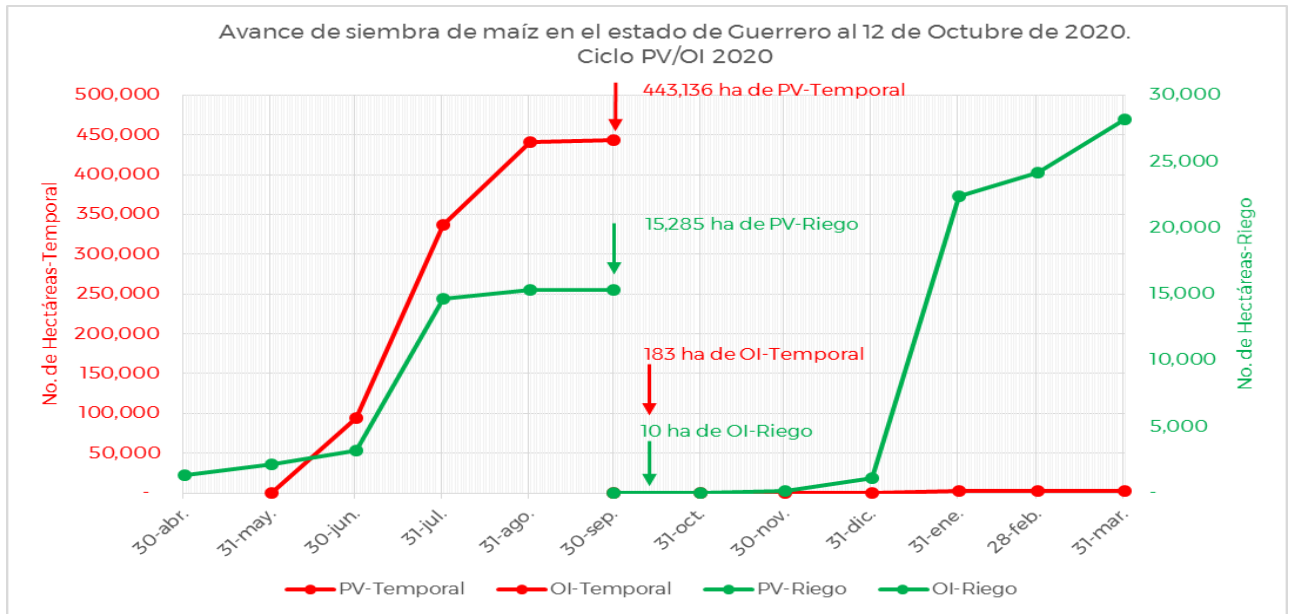
**Nota:** El siguiente cálculo fue establecido tomando en consideración el precio medio rural promedio del Estado (Fuente: SIAP, 2019).

**Contacto**

Correo: [alerta.fitosanitaria@senasica.gob.mx](mailto:alerta.fitosanitaria@senasica.gob.mx)  
Teléfono gratuito: 800 987 987 9

5

### Avance de siembra y estado del cultivo



Se estima que a la fecha ya fueron establecidas la totalidad de hectáreas (15,285) de maíz bajo condiciones de riego y (443,136) de maíz bajo condiciones de temporal en su modalidad Primavera-Verano. Asimismo, para el ciclo Otoño-Invierno se estima un avance de siembra de 10 ha bajo condiciones de riego y 183 ha bajo condiciones de temporal, de acuerdo con los registros del SIAP.

6

### Recomendaciones SAF-SENASICA

Derivado de la integración de elementos como: superficie de producción de maíz en su modalidad (Primavera-Verano y Otoño-Invierno), variables climáticas (temperatura, base del requerimiento térmico de la plaga), etapa fenológica del cultivo hospedante, dinámica poblacional de la plaga y estrategias operativas implementadas, se sugiere lo siguiente:

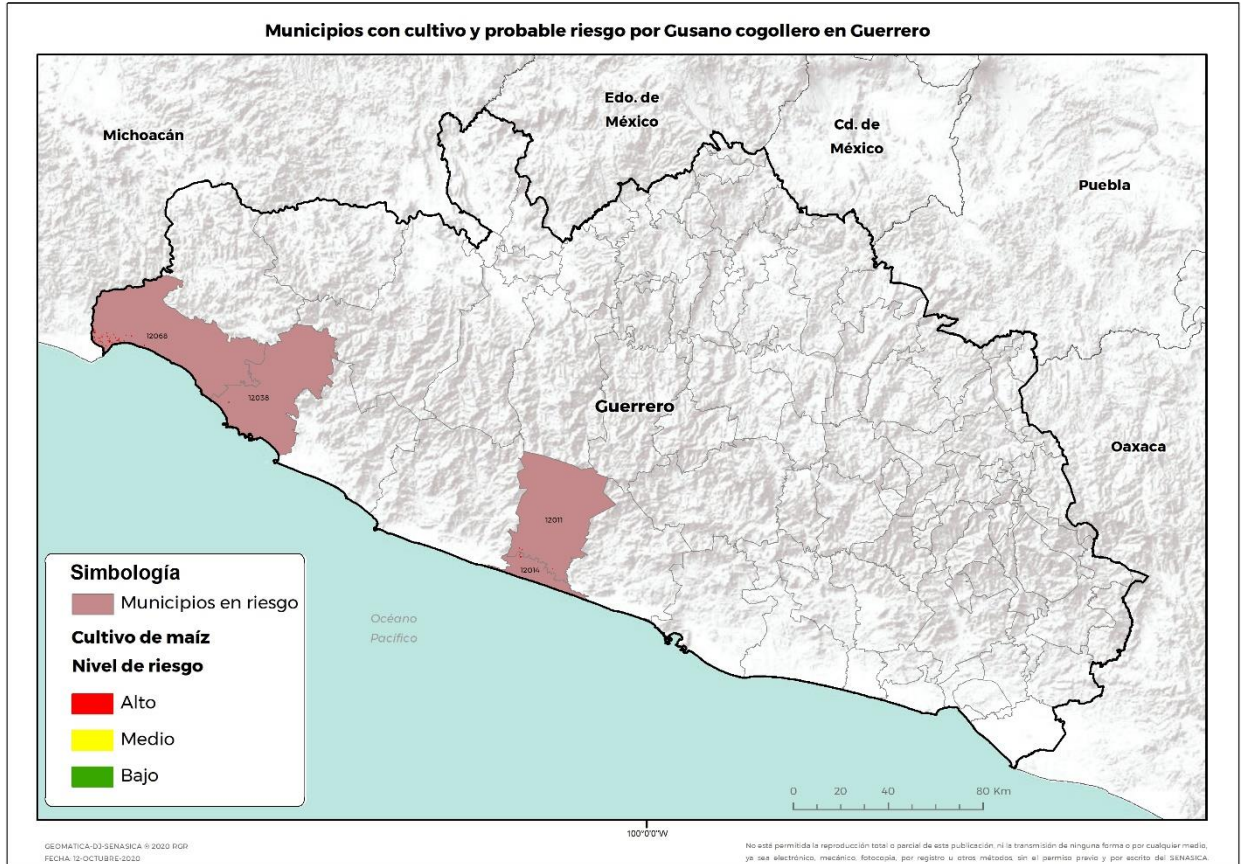
1. El acompañamiento técnico debe fortalecerse en los municipios señalados de alto riesgo por parte del personal técnico del Servicio Fitosanitario, con el objetivo de **verificar la etapa fenológica del cultivo e incidencia posible del Gusano cogollero.**
2. Sensibilizar al sector agrícola en el manejo preventivo, donde **se transfiera la metodología del monitoreo oportuno de la plaga, que permita y coadyuve en la accionabilidad ante un brote emergente.**
3. Se sugiere al personal técnico del Servicio Fitosanitario establecer un cronograma de actividades y calendario de visitas en los diferentes predios de los municipios identificados como alto riesgo **a fin de verificar la presencia o ausencia de la plaga, misma que permitirá y servirá de base para el manejo preventivo.**
4. En caso de encontrar la plaga, el personal técnico del Servicio Fitosanitario **prestará especial atención en la recomendación sobre el uso de plaguicidas autorizados por COFEPRIS y privilegiar el uso del control biológico bajo un enfoque de manejo sostenible de la plaga de forma regional.**

#### Contacto

Correo: [alerta.fitosanitaria@senasica.gob.mx](mailto:alerta.fitosanitaria@senasica.gob.mx)  
Teléfono gratuito: 800 987 9879



Anexo 1. 4 municipios identificados con alto riesgo y presencia del cultivo para el desarrollo de Gusano cogollero, mismos que en caso de presentarse la plaga, estarían en peligro.



Municipio	Clave	Superficie (Ha)
Atoyac de Álvarez	12011	8
Benito Juárez	12014	11
La Unión de Isidoro Montes de Oca	12068	79
Zihuatanejo de Azueta	12038	4
Total general		102