

Boletín del Sistema de Alerta Fitosanitaria del SENASICA para Conchuela del frijol en el estado de Sonora

Colaboración Técnico-Científica:

- Dirección de Sanidad Vegetal
- Dirección de Sistematización y Análisis Sanitario
- Instituto Nacional de Investigaciones Forestales, Agrícolas y Pecuarias del Campo Experimental Bajío
- Comité de Sanidad Vegetal del Estado de Sonora



El Sistema de Alerta Fitosanitaria del SENASICA correspondiente a Conchuela del frijol en el estado de Sonora, y derivado del análisis de la información recabada a través de los censos realizados en campo y los datos meteorológicos pronosticados, notifica los municipios con nivel de riesgo identificados con el propósito de prevenir que la plaga se establezca en el cultivo.

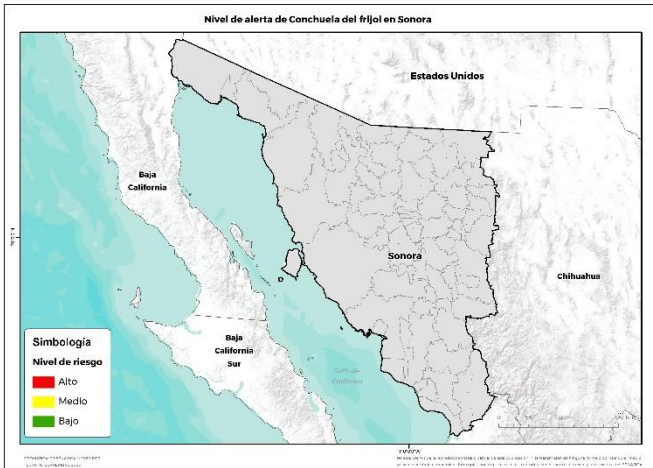
1

Condiciones de factores ambientales favorables para el desarrollo de la plaga (12 al 18 de octubre)

El análisis de información **meteorológica pronosticada** considera las **temperaturas promedio esperadas** para el desarrollo de Conchuela del frijol en 7 días. En el período del 12 al 18 de octubre en el estado de Sonora **existirán las condiciones climáticas óptimas** para el desarrollo de la plaga, esperándose temperaturas promedio que oscilan entre los 19.6°C y los 33.7°C.

2

Análisis de Probabilidad de riesgo



20 municipios bajo riesgo fitosanitario con presencia del cultivo (SIAP 2019) y conforme a las condiciones para el desarrollo de la primer generación de la plaga.

3

Información referencial plaga-hospedante

Existe la condición favorable de requerimientos térmicos para que la plaga inicie su desarrollo, complete su ciclo biológico e incremente el número de generaciones en **20 municipios** determinados con nivel crítico, en donde se encuentra la etapa fenológica susceptible del frijol y hospedantes alternos (Anexo 1).



4

Sensibilización referenciado a Estrategias operativas e Impacto económico

Son **20 municipios** con superficie en riesgo con aproximadamente **320 ha.** de las cuáles **la totalidad** estarían en riesgo **Alto**, ya que la plaga completaría su primer generación, estas condiciones se proyectan en **20 municipios**, que representan el **100%** de afectación del total de superficie sembrada del estado.

Impacto económico en las hectáreas con nivel de riesgo Alto para el desarrollo potencial de la plaga.

7
Millones de pesos



Acompañamiento técnico al sector

Se considera oportuno notificar al productor a fin de que puedan implementar **acciones preventivas (capacitación y acompañamiento técnico) en los municipios identificados.**

Se recomienda, **intensificar los sistemas de monitoreo** en los Puntos de Seguimiento Fitosanitario y **fortalecer las actividades** de exploración en las unidades de producción.

Nota: El siguiente cálculo fue establecido tomando en consideración el precio medio rural promedio del Estado (Fuente: SIAP, 2019).

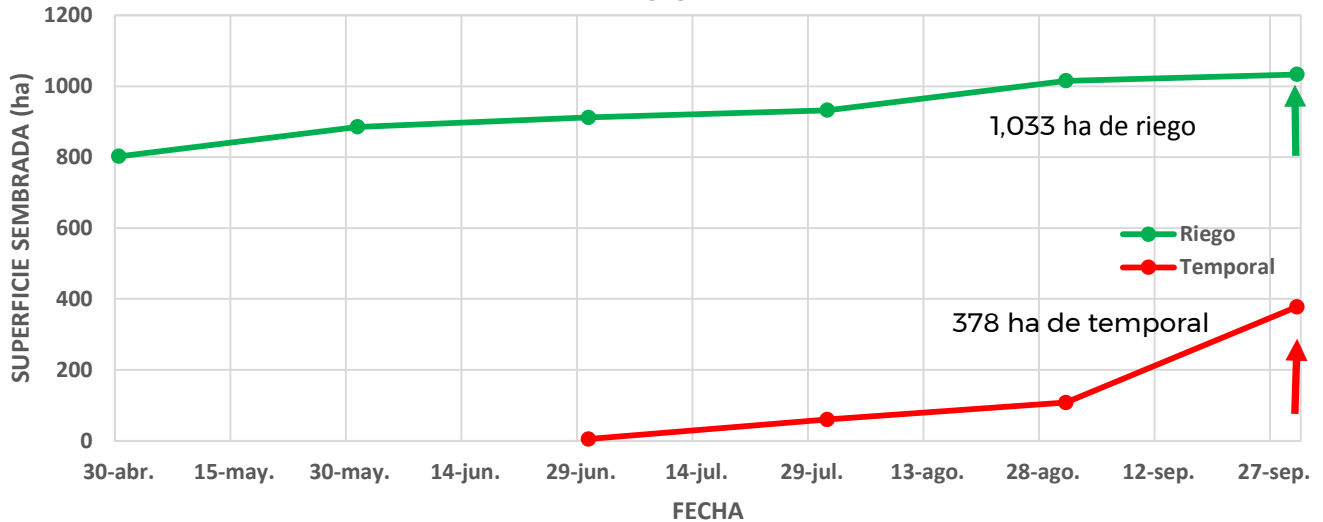
Contacto

Correo: alerta.fitosanitaria@senasica.gob.mx
Teléfono gratuito: 800 987 987 9

5

Avance de siembra y estado del cultivo

Avance de siembra de frijol en el estado de Sonora al 30 de septiembre de 2020. Ciclo P/V
2020



Se estima que a la fecha ya fueron establecidas la totalidad de hectáreas (1,033) de frijol bajo condiciones de riego y (378) de frijol bajo condiciones de temporal, de acuerdo con los registros del SIAP.

6

Recomendaciones SAF-SENASICA

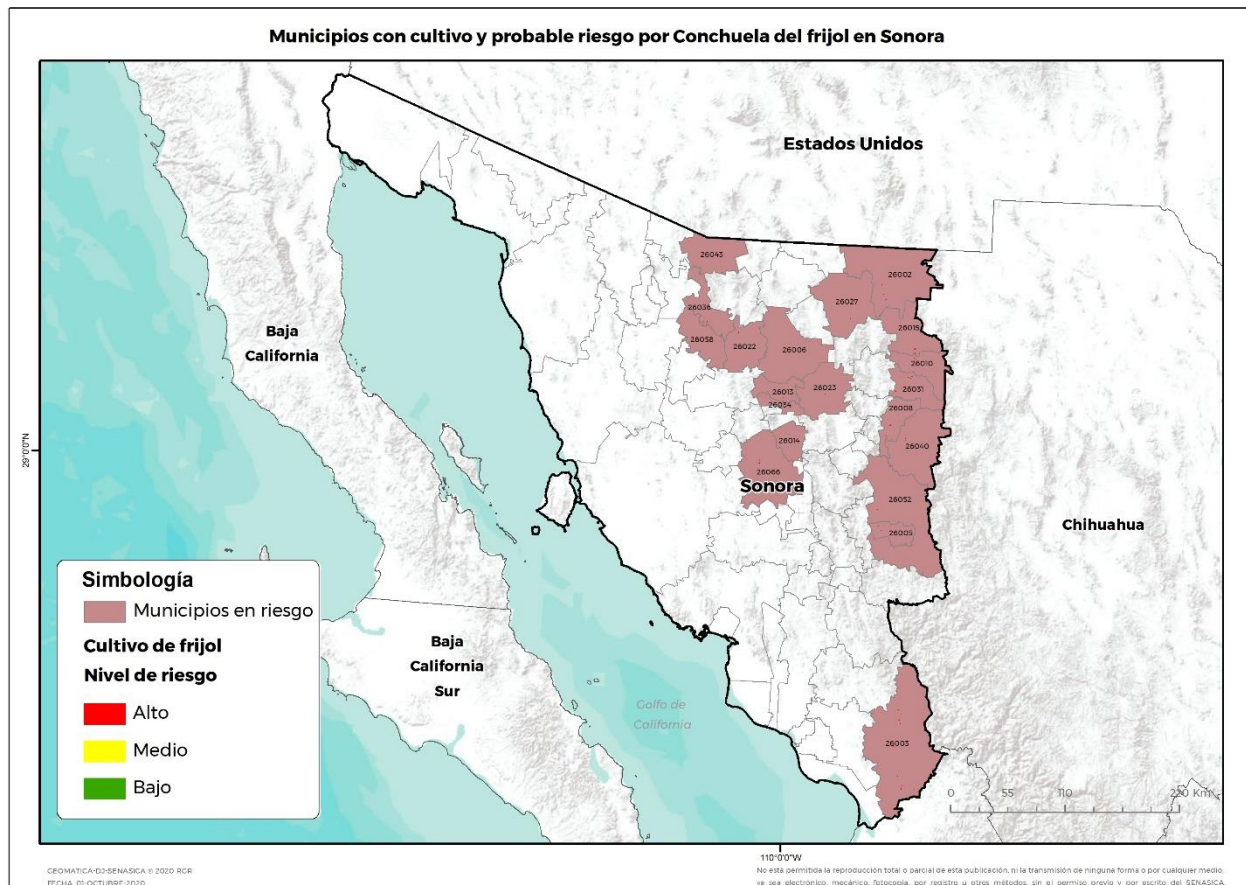
Derivado de la integración de elementos como: superficie de producción de frijol en su modalidad Primavera-Verano, variables climáticas (temperatura, base del requerimiento térmico de la plaga), etapa fenológica del cultivo hospedante, dinámica poblacional de la plaga y estrategias operativas implementadas, se sugiere lo siguiente:

1. El acompañamiento técnico debe fortalecerse en los municipios señalados de alto riesgo por parte del personal técnico del Servicio Fitosanitario, con el objetivo de **verificar la etapa fenológica del cultivo e incidencia posible de Conchuela del frijol.**
2. Sensibilizar al sector agrícola en el manejo preventivo, donde **se transfiera la metodología del monitoreo oportuno de la plaga, que permita y coadyuve en la accionabilidad ante un brote emergente.**
3. Se sugiere al personal técnico del Servicio Fitosanitario establecer un cronograma de actividades y calendario de visitas en los diferentes predios de los municipios identificados como alto riesgo **a fin de verificar la presencia o ausencia de la plaga, misma que permitirá y servirá de base para el manejo preventivo.**
4. En caso de encontrar la plaga, el personal técnico del Servicio Fitosanitario **prestará especial atención en la recomendación sobre el uso de plaguicidas autorizados por COFEPRIS y privilegiar el uso del control biológico bajo un enfoque de manejo sostenible de la plaga de forma regional.**

Contacto

Correo: alerta.fitosanitaria@senasica.gob.mx
Teléfono gratuito: 800 987 987 9

Anexo 1. 20 municipios identificados con alto riesgo y presencia de cultivo para el desarrollo de Conchuela del frijol, mismo que en caso de presentarse la plaga, estaría en peligro.



Municipios	Clave	Superficie (ha)
Agua Prieta	26002	10
Alamos	26003	104
Arivechi	26005	8
Arizpe	26006	2
Bacadéhuachi	26008	14
Bacerac	26010	15
Banámichi	26013	4
Baviácora	26014	1
Bavispe	26015	21
Cucurpe	26022	13

Municipios	Clave	Superficie (ha)
Cumpas	26023	3
Fronteras	26027	23
Huachinera	26031	22
Huépac	26034	5
Magdalena	26036	7
Nácori Chico	26040	7
Nogales	26043	3
Sahuaripa	26052	5
Santa Ana	26058	6
Ures	26066	46
Total general		320